




**COMUNE DI SANTA LUCIA DI PIAVE**

Provincia di Treviso


**P.I.**

**3° VARIANTE AL PIANO DEGLI INTERVENTI  
ADEGUAMENTO ALLA LR.14/2017**

elaborato



scala



data

dicembre  
2022

**ASSEVERAZIONE IDRAULICA**

ADOTTATO il

APPROVATO il

**PROGETTISTI**

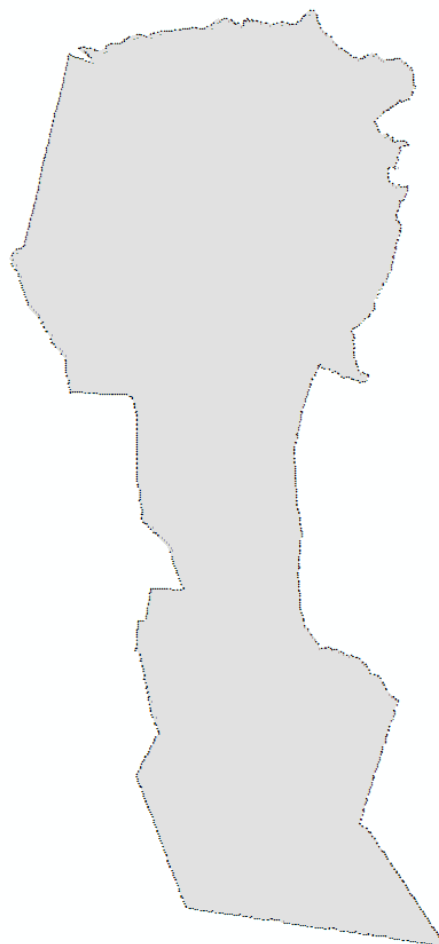
Arch. Dino De Zan

**COLLABORATORE**

Pianif. Elena Agliata

**DIRETTORE TECNICO**

Arch. Marco Pagani



**SINDACO**

Fiorenzo Fantinel

**SEGRETARIO COMUNALE**

Paola Gava

**REGIONE VENETO**

**PROVINCIA DI TREVISO**

**COMUNE DI SANTA LUCIA DI PIAVE**

OGGETTO: Variante al P.I. di adeguamento alla LR 14/2017 sul contenimento del consumo di suolo.

**ASSEVERAZIONE IDRAULICA**

Il sottoscritto, arch. Dino De Zan, legale rappresentante della società di ingegneria d-recta srl avente sede in San Fior (TV) via Ferrovia n.28 iscritto all'Ordine degli Architetti Pianificatori Paesaggisti Conservatori della Provincia di Treviso al n. 787, in qualità di tecnico estensore della "Variante al P.I. di adeguamento alla LR.14/2017 sul contenimento del consumo di suolo" del Comune di Santa Lucia di Piave, sotto la propria personale responsabilità

**DICHIARA**

La Variante al P.I. consiste esclusivamente nell'adeguamento dello strumento urbanistico alle disposizioni della L.R. 14/2017, e più precisamente:

- individua gli ambiti di urbanizzazione consolidata come definiti dall'articolo 2, comma 1, lettera e) della L.R. 14/2017;
- recepisce la quantità massima di superficie naturale e seminaturale che può essere interessata da consumo di suolo, in applicazione della deliberazione della Giunta Regionale n. 668 del 15 maggio 2018.

**ASSEVERA**

che i contenuti della Variante in oggetto non alterano la coerenza dello strumento urbanistico con le condizioni idrauliche del territorio.

San Fior, li 21.12.2022



**IL TECNICO**

Architetto Dino De Zan  
Ordine degli Architetti Pianificatori Paesaggisti  
Conservatori della provincia di Treviso n. 787