




COMUNE DI SANTA LUCIA DI PIAVE
Provincia di Treviso


P.I.

**3° VARIANTE AL PIANO DEGLI INTERVENTI
ADEGUAMENTO ALLA LR.14/2017**

elaborato



scala



data

dicembre
2022

**DICHIARAZIONE DI NON NECESSITA DI
VINCA**

ADOTTATO il

APPROVATO il

PROGETTISTA
Arch. Dino De Zan

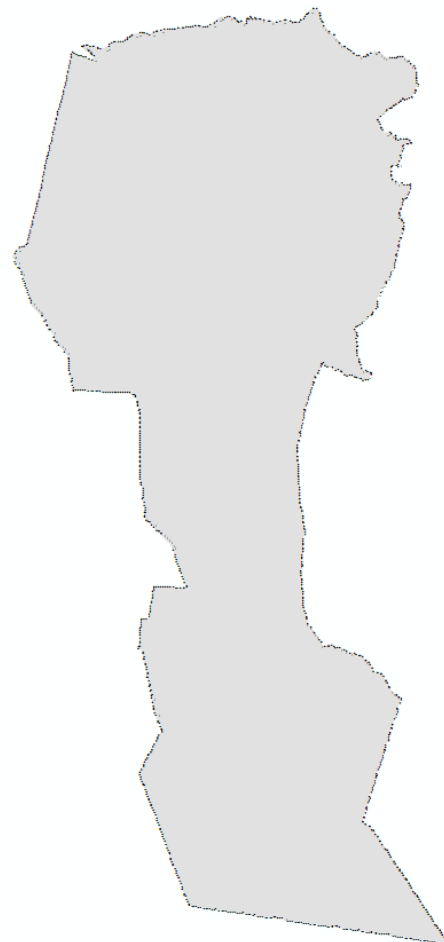
COLLABORATORE
Pianif. Elena Agliata

VALUTATORE
Pianif. Silvia Ballestini

DIRETTORE TECNICO
Arch. Marco Pagani

SINDACO
Fiorenzo Fantinel

SEGRETARIO COMUNALE
Paola Gava



**PROCEDURA PER LA VALUTAZIONE DI INCIDENZA
MODELLO PER LA DICHIARAZIONE DI NON NECESSITÀ
DI VALUTAZIONE DI INCIDENZA**

La/Il sottoscritta/o __SILVIA BALLESTINI__

[la parte in corsivo da compilarsi qualora non si provveda alla sottoscrizione con firma elettronica qualificata o con firma elettronica digitale ai sensi del D.Lgs n. 82/2005 e ss.mm.ii. e del D.P.C.M. n. 129/09]

nata/o a VITTORIO VENETO prov. TV
il 17/11/1983 e residente in VIA G. GARIBALDI n. 74
nel Comune di VITTORIO VENETO prov. TV
CAP 31029 tel. 0438 / 1710037 fax 0438 / 1710109
email S.BALLESTINI@D-RECTA.IT

in qualità di ESTENSORE DELLA VALUTAZIONE
del piano – progetto – intervento denominato Variante al PI di adeguamento alla LR 14/2017 sul contenimento del consumo di suolo.

DICHIARA

che per l'istanza presentata NON è necessaria la valutazione di incidenza in quanto riconducibile all'ipotesi di non necessità di valutazione di incidenza prevista dell'Allegato A, paragrafo 2.2 della D.G.R. n° 1400 del 29/08/2017 al punto / ai punti [barrare quello/i pertinente/i]

1	2	3	4	5	6	7	8
9	10	11	12	13	14	15	16
17	18	19	20	21	22	23	

Alla presente si allega la relazione tecnica dal titolo: Relazione tecnica-Non necessità di V.Inc.A

DATA
21/12/2022

II DICHIARANTE


ORDINE ARCHITETTI PIANIFICATORI PAESAGGISTI CONSERVATORI
DELLA PROVINCIA DI TREVISO
SILVIA
BALLESTINI
N° 2984
Sezione A Settore Pianificazione territoriale
PIANIFICATORE TERRITORIALE

Informativa sull'autocertificazione ai del D.P.R. 28/12/2000 n. 445 e ss.mm.ii.

Il sottoscritto dichiara inoltre di essere a conoscenza che il rilascio di dichiarazioni false o mendaci è punito ai sensi dell'art. 76 del D.P.R. 28/12/2000 n. 445 e ss.mm.ii., dal Codice Penale e dalle leggi speciali in materia.

Tutte le dichiarazioni contenute nel presente documento, anche ove non esplicitamente indicato, sono rese ai sensi, e producono gli effetti degli artt. 47 e 76 del DPR 445/2000 e ss.mm.ii.

Ai sensi dell'art. 38 del DPR 445/2000 ss.mm.ii., la dichiarazione è sottoscritta dall'interessato in presenza del dipendente addetto ovvero sottoscritta o inviata insieme alla fotocopia, non autenticata di un documento d'identità del dichiarante, all'ufficio competente Via fax, tramite un incaricato, oppure mezzo posta.

DATA
21/12/2022

II DICHIARANTE


ORDINE ARCHITETTI PIANIFICATORI PAESAGGISTI CONSERVATORI
DELLA PROVINCIA DI TREVISO
SILVIA
BALLESTINI
N° 2984
Sezione A Settore Pianificazione territoriale
PIANIFICATORE TERRITORIALE

**PROCEDURA PER LA VALUTAZIONE DI INCIDENZA
MODELLO DI DICHIARAZIONE LIBERATORIA
DI RESPONSABILITÀ SULLA PROPRIETÀ INDUSTRIALE E INTELLETTUALE**

La/Il sottoscritta/o __SILVIA BALLESTINI__
incaricata/o dal proponente __COMUNE DI SANTA LUCIA DI PIAVE__

del piano/progetto/intervento Variante al PI di adeguamento alla LR 14/2017 sul
contenimento del consumo di suolo di elaborare il presente studio per la valutazione di
incidenza ex art. 5 del D.P.R. 357/97 e ss.mm.ii.,

DICHIARA

- che gli atti ed elaborati di cui si compone il predetto studio, non contengono informazioni riservate o segrete, oggetto di utilizzazione esclusiva in quanto riconducibili all'esercizio di diritti di proprietà industriale, propri o della ditta proponente il progetto, come disciplinati dal D.lvo 10.2.2005, n. 30 e ss.mm.ii.;
- di aver provveduto in tutti i casi alla citazione delle fonti e degli autori del materiale scientifico e documentale utilizzato ai fini della redazione del presente studio;
- e garantisce, ad ogni buon conto, di tenere indenne e manlevare l'amministrazione da ogni danno, responsabilità, costo e spesa, incluse le spese legali, o pretesa di terzi, derivanti da ogni eventuale violazione del D.lvo n. 30/2005, e ss.mm.ii., e della L. 633/1941, e ss.mm.ii.;
- di aver preventivamente ottenuto, ai fini e per gli effetti delle disposizioni di cui al Regolamento 2016/679/UE, l'informativa, l'eventuale consenso e la liberatoria previsti dalle vigenti disposizioni normative e regolamentari nazionali e internazionali in ordine all'utilizzo e alla diffusione di informazioni contenute nello studio, da parte di persone ritratte e direttamente o indirettamente coinvolte.

RICONOSCE

all'Amministrazione competente del procedimento [*indicare procedimento e denominazione Ente*]
COMUNE DI SANTA LUCIA DI PIAVE_____

e all'Autorità regionale per la valutazione di incidenza - Regione del Veneto il diritto di riprodurre, comunicare, diffondere e pubblicare con qualsiasi modalità, anche informatica, ai fini documentali, scientifici e statistici, informazioni sui contenuti e risultati dello studio accompagnate dalla citazione della fonte e dell'autore.

DATA

IL DICHIARANTE

21/12/2022



Informativa sull'autocertificazione ai del D.P.R. 28/12/2000 n. 445 e ss.mm.ii.

Il sottoscritto dichiara inoltre di essere a conoscenza che il rilascio di dichiarazioni false o mendaci è punito ai sensi dell'art. 76 del D.P.R. 28/12/2000 n. 445 e ss.mm.ii., dal Codice Penale e dalle leggi speciali in materia.

Tutte le dichiarazioni contenute nel presente documento, anche ove non esplicitamente indicato, sono rese ai sensi, e producono gli effetti degli artt. 47 e 76 del DPR 445/2000 e ss.mm.ii.

Ai sensi dell'art. 38 del DPR 445/2000 ss.mm.ii., la dichiarazione è sottoscritta dall'interessato in presenza del dipendente addetto ovvero sottoscritta o inviata insieme alla fotocopia, non autenticata di un documento d'identità del dichiarante, all'ufficio competente Via fax, tramite un incaricato, oppure mezzo posta.

DATA

IL DICHIARANTE

21/12/2022



**PROCEDURA PER LA VALUTAZIONE DI INCIDENZA
MODELLO DI DICHIARAZIONE SOSTITUTIVA DI CERTIFICAZIONE**

La/Il sottoscritta/o SILVIA BALLESTINI

[la parte in corsivo da compilarsi qualora non si provveda alla sottoscrizione con firma elettronica qualificata o con firma elettronica digitale ai sensi del D.Lgs n. 82/2005 e ss.mm.ii. e del D.P.C.M. n. 129/09]

nata/o a VITTORIO VENETO prov. TV
il 17/11/1983 e residente in VIA G. GARIBALDI n. 74
nel Comune di VITTORIO VENETO prov. TV
CAP 31029 tel. 0438/1710037 fax 0438/1710109
email S.BALLESTINI@D-RECTA.IT

in qualità di ESTENSORE DELLA VALUTAZIONE
del piano – progetto – intervento denominato: Variante al PI di adeguamento alla LR 14/2017 sul contenimento del consumo di suolo

DICHIARA

[barrare e compilare quanto di pertinenza]

- di essere iscritto nell'albo, registro o elenco _____
tenuto dalla seguente amministrazione pubblica: _____
- di appartenere all'ordine professionale ARCHITETTI, PIANIFICATORI, PAESAGGISTI, CONSERVATORI DELLA PROVINCIA DI TREVISO, ISCRITTO CON IL n. 2924 dal 22/05/2013 _____
- di essere in possesso del titolo di studio di _____
rilasciato da _____ il _____
- di essere in possesso del seguente titolo di specializzazione, di abilitazione, di formazione, di aggiornamento, di qualifica tecnica _____

E ALTRESÌ

di essere in possesso di effettive competenze per la valutazione del grado di conservazione di habitat e specie, obiettivi di conservazione dei siti della rete Natura 2000, oggetto del presente studio per valutazione di incidenza e per la valutazione degli effetti causati su tali elementi dal piano, dal progetto o dall'intervento in esame.

DATA
21/12/2022

IL DICHIARANTE



Informativa sull'autocertificazione ai del D.P.R. 28/12/2000 n. 445 e ss.mm.ii.

Il sottoscritto dichiara inoltre di essere a conoscenza che il rilascio di dichiarazioni false o mendaci è punito ai sensi dell'art. 76 del D.P.R. 28/12/2000 n. 445 e ss.mm.ii., dal Codice Penale e dalle leggi speciali in materia.

Tutte le dichiarazioni contenute nel presente documento, anche ove non esplicitamente indicato, sono rese ai sensi, e producono gli effetti degli artt. 47 e 76 del DPR 445/2000 e ss.mm.ii.

Ai sensi dell'art. 38 del DPR 445/2000 ss.mm.ii., la dichiarazione è sottoscritta dall'interessato in presenza del dipendente addetto ovvero sottoscritta o inviata insieme alla fotocopia, non autenticata di un documento d'identità del dichiarante, all'ufficio competente Via fax, tramite un incaricato, oppure mezzo posta.

DATA
21/12/2022

IL DICHIARANTE



**MODELLO DI
INFORMATIVA SUL TRATTAMENTO DEI DATI PERSONALI**
(ex art. 13, Regolamento 2016/679/UE - GDPR)

In base al Regolamento 2016/679/UE (General Data Protection Regulation – GDPR) "ogni persona ha diritto alla protezione dei dati di carattere personale che la riguardano".

I trattamenti di dati personali sono improntati ai principi di correttezza, liceità e trasparenza, tutelando la riservatezza dell'interessato e i suoi diritti.

Il Titolare del trattamento è la Regione del Veneto / Giunta Regionale, con sede a Palazzo Balbi - Dorsoduro, 3901, 30123 – Venezia.

Il Delegato al trattamento dei dati che La riguardano, ai sensi della DGR n. 596 del 08.05.2018 pubblicata sul BUR n. 44 del 11.05.2018, è il Direttore della struttura del comune di Santa Lucia di Piave _____, dott.

_____. La struttura ha sede in _____,

casella pec: comune.santaluciadipiave.tv@pecveneto.it.

Il Responsabile della Protezione dei dati / Data Protection Officer ha sede a Palazzo Sceriman, Cannaregio, 168, 30121 – Venezia. La casella mail, a cui potrà rivolgersi per le questioni relative ai trattamenti di dati che La riguardano, è: comune.santaluciadipiave.tv@pecveneto.it

La finalità del trattamento cui sono destinati i dati personali è quella di consentire lo svolgimento dei compiti di valutazione dell'incidenza di piani, progetti e interventi sui siti della rete Natura 2000 e di quelli ad esso connessi e conseguenti (es. vigilanza, monitoraggio, ...) e la base giuridica del trattamento (ai sensi degli articoli 6 e 9 del Regolamento 2016/679/UE) è l'adempimento di un obbligo legale al quale è soggetto il titolare del trattamento (D.P.R. n. 357/97 e ss.mm.ii.).

I dati raccolti potranno essere trattati inoltre a fini di archiviazione (protocollo e conservazione documentale) nonché, in forma aggregata, a fini statistici.

I dati, trattati da persone autorizzate, potranno essere comunicati ad altri uffici regionali o ad altre Pubbliche Amministrazioni per la medesima finalità e non potranno essere diffusi.

Il periodo di conservazione, ai sensi dell'articolo 5, par. 1, lett. e) del Regolamento 2016/679/UE, è determinato in base ai seguenti criteri:

- per fini di archiviazione (protocollo e conservazione documentale), il tempo stabilito dalle regole interne proprie all'Amministrazione e da leggi e regolamenti in materia;
- per altre finalità, il tempo necessario a raggiungere le finalità in parola.

Le competono i diritti previsti dal Regolamento 2016/679/UE e, in particolare, potrà chiedere al Sottoscritto l'accesso ai dati personali che La riguardano, la rettifica, l'integrazione o, ricorrendone gli estremi, la cancellazione o la limitazione del trattamento, ovvero opporsi al loro trattamento.

Ha diritto di proporre reclamo, ai sensi dell'articolo 77 del Regolamento 2016/679/UE, al Garante per la protezione dei dati personali con sede in Piazza di Monte Citorio n. 121, 00186 – ROMA, ovvero ad altra autorità europea di controllo competente.

Il conferimento dei dati discende dalla necessità di consentire lo svolgimento dei compiti di valutazione dell'incidenza di piani, progetti e interventi sui siti della rete Natura 2000 e di quelli ad esso connessi e conseguenti (es. vigilanza, monitoraggio, ...).

L'interessato ha l'obbligo di fornire i dati personali e il mancato conferimento non rende possibile lo svolgimento dei predetti compiti.

Il Delegato al trattamento
Direttore _____

DATA
21/12/2022 _____

IL DICHIARANTE (per presa visione) _____



Sommario

PREMESSA.....	2
1 I SITI DELLA RETE NATURA 2000.....	2
2 CONTENUTI DELLA VARIANTE.....	3
3 CONCLUSIONI	3

PREMESSA

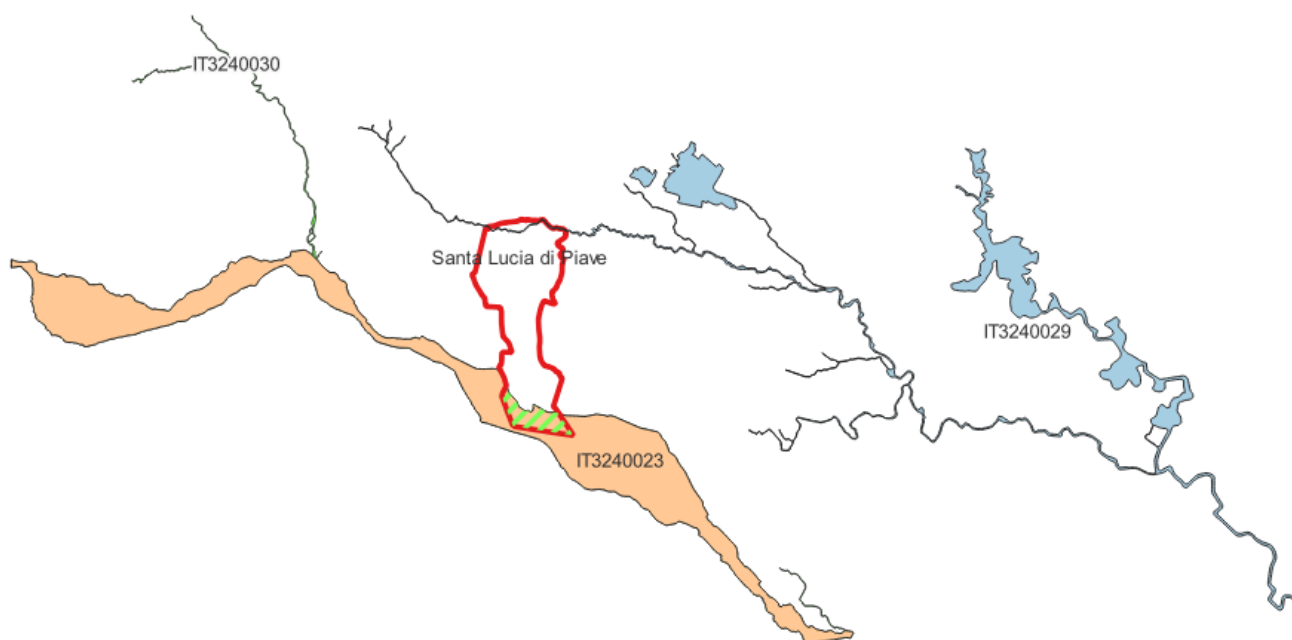
La presente relazione tecnica accompagna la dichiarazione di non necessità della Valutazione di incidenza applicata alla Variante al Piano degli Interventi di adeguamento alla LR.14/2017 del Comune di Santa Lucia di Piave. Il progetto di variante rientra nella fattispecie di esclusione elencata nel paragrafo 2.2 dell'allegato A alla D.G.R. Veneto n. 1400/2017 "piani, progetti e interventi per i quali sia dimostrato tramite apposita relazione tecnica che non risultano possibili effetti significativi negativi sui siti della rete Natura 2000".

1 I SITI DELLA RETE NATURA 2000

All'interno dell'area comunale di Santa Lucia di Piave sono presenti due siti di importanza comunitaria (SIC) ed una zona a protezione Speciale (ZPS) di seguito elencati:

- IT3240023 ZPS Grave del Piave,
- IT3240029 SIC Ambito fluviale del Livenza e corso inferiore del Monticano,
- IT3240030 SIC Grave del Piave - Fiume Soligo - Fosso di Negrisia.

Segue la localizzazione spaziale dei Siti Natura 2000 su mappa.



Individuazione dei siti natura 2000

2 CONTENUTI DELLA VARIANTE

Il progetto di variante al PI consiste esclusivamente nell'adeguamento dello strumento urbanistico alle disposizioni contenute nella LR 14/2017-Disposizioni per il contenimento del consumo di suolo e più precisamente:

- individua gli ambiti di urbanizzazione consolidata come definiti dall'articolo 2, comma 1, lettera e) della LR 14/2017;
- recepisce della quantità massima di superficie naturale e seminaturale che può essere interessata da consumo di suolo, in applicazione della deliberazione della Giunta Regionale n. 668 del 15 maggio 2018.

La variante al PI identifica inoltre gli ambiti di urbanizzazione consolidata del PAT per i quali sono riconoscibili caratteri di valenza storica o paesaggistica. Il PI individua dunque i cosiddetti "Nuclei rurali di valenza storica e paesaggistica" normati appositamente attraverso l'art. 27 delle Norme Tecniche Operative.

La variante al Piano degli Interventi si compone dei seguenti elaborati:

- 01 Relazione tecnica generale;
- 02 tav. 1.1 Strutturale e stato di attuazione;
- 03 tav. 1.2 Strutturale e stato di attuazione;
- 04 Norme Tecniche Operative;
- 05 Asseverazione sismica;
- 06 Asseverazione idraulica;
- 07 Dichiarazione di non necessità di Valutazione di Incidenza Ambientale.

3 CONCLUSIONI

La 3° variante al Piano degli Interventi oggetto della presente valutazione opera un mero adeguamento dei contenuti rispetto alla LR 14/2017.

Il progetto di variante non prevede nuovi ambiti di sviluppo territoriale esterni agli ambiti di urbanizzazione consolidata così come definiti dall'art. 2 della LR 14/2017 riscontrabili anche nella tavola 5 "Ambiti di Urbanizzazione consolidata art.2 LR 14/2017" del PAT (approvato con Delibera

del Consiglio Comunale n.46 del 18.12.2019). Considerando tali presupposti si non si riscontrano elementi di interferenza con i Siti Natura 2000 rispetto alle condizioni attuali.