



COMUNE di SANTA LUCIA di PIAVE - TV

P E B A

Piano per l'**E**liminazione delle **B**arriere **A**rchitettoniche



3 - RILIEVO SPAZI PUBBLICI

Gennaio 2023

Professionisti incaricati

Comune di S. Lucia di Piave



SCARPA & DROUILLE
ARCHITETTURA + URBANISTICA

urb. Murielle Drouille-Scarpa, arch. Aldo Scarpa

Sindaco
Resp. Area Tecnica

Fiorenzo Fantinel
arch. Anna Rita Speranza






TABELLA RIASSUNTIVA SCHEDE

	<i>strade</i>	<i>piazze</i>	<i>aree giochi</i>	<i>somma</i>
S. LUCIA DI PIAVE	41	4	11	56
SARANO	16	1	3	20
BOCCA DI STRADA	12	0	4	16
<i>somma</i>	69	5	18	92

ELENCO SPAZI PUBBLICI

STRADE

SARANO	
U01	Via Distrettuale (tratto 1)
U02a	Via Distrettuale (tratto 2, Bocca di S.)
U02b	Via Distrettuale (tratto 3, Bocca di S.)
U03	Via Montello/Monte Sab-otino
U04	Via Pasubio
U05	Via Papa Luciani
U06	Via Risorgimento
U07	Via Vanizza
U07b	Via Sarano interna
U08	Via Cadore/Alemagna
U09	Via Monte Cristallo/Dolomiti
U10	Via Europa
U11	Via Volta/Broch/Pacinotti
U12	Via Zanco
U13	Via Trieste
U14	Via Degli Alpini
U15a	Via Sarano (tratto 1)
U15b	Via Sarano (tratto 2) / Via Campidui
BOCCA DI STRADA	
U16	Via Maronese
U17	Via Bolda
U18a	Via Moro/ Via Bologna Il Agosto
U18b	Via Manin
U19	SP 45 (tratto 2)
U20	Vicolo Amendola/Nenni
U21	Via dell'Artigliere
U22	Via Salute/Alfieri/Valentini

U23	Via Ungheresca
U24	SP 45 /tratto 1)
S.TA LUCIA DI PIAVE	
U25	Via Mareno
U26	Via Campo Fiera
U27	Via Caldevie
U28	Via Ramoncello
U29	Via Marconi
U30a	Via Crispi (tratto 1)
U30b	Via Crispi (tratto 2)
U31a	Via Mazzini (tratto 1)
U32b	Via Mazzini (tratto 2)
U32	Via Dante
U33	Vicolo Polonia
U34	Via Ca' Del Molin
U35	Via Colombero
U36	Via Bella Venezia
U37	Via Cornaro
U38	Via Gramsci
U39	Via Roma (tratto 1-2)
U40	Via Roma (tratto 3)
U41	Via Foresto Ovest
U42	Via Asilo
U43a	Via Cal Di Messa (tratto 1)
U43b	Via Cal Di Messa (tratto 2)
U44	Via Nieve
U45	Via De Gasperi
U46	Via Comisso



U47	Via Virgilio/Parini
U48	Via Foresto Est
U49	Via Dello Stadio
U50	Via Silone Ignazio
U51	Via della Tessitura
U52	Via Camerotto
U53	Via Sarano
U54	Via/Piazza Fra' Claudio
U54a	Via M. Della Libertà (tratto 1)
U54b	Via M. Della Libertà (tratto 2)
U54c	Via M. Della Libertà (tratto 3)
U55	Via Cavour
U56	Via Garibaldi
U57	Via Casarine
U58	Via Mameli
U59	Via Campana (via per cimitero Sarano)

AREE VERDI e PARCHI

V01	Parco Granza
V02	Parchetto Vicolo Polonia
V03	Parco Campo Fiera
V04	Parco Via Cornaro
V05	Parco via De Gasperi

V06	Parco via dello Stadio
V07	Parco via Camerotto
V08	Parco via Silone Ignazio
V09	Parco via Foresto Est
V10	Parco via della Tessitura
V11	Brolo di Palazzo Ancilotto
V12	Parco Sarano, Via Pasubio (Bocca di S.)
V13	Parco Bolda (Bocca di Strada)
V14	Parco Vicolo Nenni (Bocca di Strada)
V15	Parco via Dell'Artigliere (Bocca di Strada)
V16	Parco via Cadore (Sarano)
V17	Parco via Zanco, (Sarano)
V18	Parco via Pelmo (Sarano)




PIAZZE e PIAZZALI


P01	Piazza Granza
P02	Piazza 28 Ottobre 1918
P03	Piazza Beata Fra' Claudio
P04	Piazza Unità d'Italia
P05	Piazzale della chiesa (Sarano)



SCHEDE STRADE

LEGENDA

 accessibile/ a norma  parzialmente accessibile/ assenza orientamento  non accessibile/ accessibilità vincolata

 via di tipo residenziale, priva di marciapiedi con percorribilità pedonale sulla carreggiata



Codice – Nome via	U01a	Via Distrettuale (tratto 1)
Zona – Orientamento	Sarano	Da ingresso frazione Sarano fino alla rotonda in via Cadore



DISLIVELLO

ACCENTUATO	LIEVE	VARIABILE	ASSENTE
	X ponte per 50m inizio strada		X

TIPOLOGIA PERCORSO

Marciapiede stretto	Marciapiede <90	Marciapiede >90	Percorso non idoneo	Banchina	Carreggiata	Pista ciclop.
					X	X

ACCESSIBILITÀ PEDONALE

LATO Sinistro	LATO Destro
X (lieve pendenza per 50m) poi X	X

ATTRAVERSAMENTI E INCROCI

ubicazione	Continuità pedonale	Orientamento (podotattili, paletto, semaforo acustico)	Sicurezza (segnaletica, lunghezze, illuminazione, velocità auto)
------------	---------------------	--	--

Incroci

Via Risorgimento	X	NO	NO
Via Cadore e via Zanco	X	NO	SI

Attraversamenti

H. Via Vanizza/Farmacia	X	Con avvisatore ma no podotattile	SI
-------------------------	---	----------------------------------	----

STALLI PARCH. RISERVATI

ASSENTE	Accessibile	Parz. Access.	Non Access.
Farmacia	X		

FERMATE AUTOBUS

Ubicazione: assente	Lato destro	Lato sinistro
MOBILITA' (raccordo al percorso / spazio per movimento/pedana)	A	NA
ORIENTAMENTO (intercettaz. non vedenti / identif. fermata)	NO	NO
COMFORT (presenza pensilina / presenza panca)	SI	NO
SICUREZZA	SI	NO



RUOLO FUNZIONE DELLA VIA


Inserire limite 20		Farmacia	X
Parco, area verde-giochi, piazza, cimitero		Negozi, attività commerciali, bar	X
Edifici/ impianti sportivi		Area Parcheggio	
Residenziale/Lottizzazione/	X	Presenza alberatura e/o elementi di arredo	

PRIORITA'

Non Accessibilità e/o Insicurezza (da 0 a 3)	1,5
Servizi pubblici, posta, parcheggio, aree gioco, piazze, chiesa, monumenti	2
Supermercati, negozi di prossimità "panificio, alimentare, ecc." (da 0 a 3)	2
Scuola (da 0 a 3)	
Presenza servizi per disabili-anziani: ambulatori, casa riposo, farmacia , (da 0 a 3)	3
Segnalazioni pervenute (da 0 a 4)	
Lavori previsti e/o nuove urbanizzazioni (da 0 a 3)	
Percorso rilevante/frequentazione scolastica, commerciale, podistica (da 0 a 3)	3
Fermata bus scolastico o bus di linea o Pedibus (da 0 a 2)	2
SOMMA (punteggio massimo 26)	13,5



Codice – Nome via	U02a	Via Distrettuale (tratto 2)
Zona – Orientamento	Sarano	Da via Zanco (rotonda) a Bocca di Strada via Bolda



DISLIVELLO

ACCENTUATO	LIEVE	VARIABILE	ASSENTE
			X

TIPOLOGIA PERCORSO

Marciapiede stretto	Marciapiede <90	Marciapiede >90	Percorso non idoneo	Banchina	Carreggiata	Pista cicloped.
		X			X	X

ACCESSIBILITÀ PEDONALE

	LATO Sinistro	LATO Destro
	X - Stazione servizio (40m interferenze) - Poi X	X
Da via Marmarole	X	X

ATTRAVERSAMENTI E INCROCI

ubicazione	Continuità pedonale	Orientamento (podotattili, paletto, semaforo acustico)	Sicurezza (segnaletica, lungh. Illuminazione, velocità auto)
------------	---------------------	--	--

Incroci

Via Zanco	X	NO	SI
Rotonda (DX/SX)	X	NO	SI
Via Marmarole	X	NO	SI
Via Bolda	X	NO	NO

Attraversamenti

Fermate bus (Cadoro 2)	X	NO	NO
Via Casselon	X	NO	NO
CIV 44 fotostudio	X	NO	NO

STALLI PARCH. RISERVATI

ASSENTE	Accessibile	Parz. Access.	Non Access.
X			



FERMATE AUTOBUS

Ubicazione: v. via Distrettuale, H. via Cadoro	Lato DX	Lato SX	2 DX/SX Casselon
MOBILITA' (raccordo al percorso / spazio per movimento/pedana)	A	A	NA
ORIENTAMENTO (intercettaz. non vedenti / identif. fermata)	NO	NO	NO
COMFORT (presenza pensilina / presenza panca)	SI	SI	NO
SCIUREZZA	NO	NO	NO

RUOLO FUNZIONE DELLA VIA

Inserire limite 20	X
Parco, area verde-giochi, piazza, cimitero	
Edifici/ impianti sportivi	
Residenziale/Lottizzazione/	X

Via chiusa	X
Negozi, attività commerciali, bar	X
Area Parcheggio	
Presenza alberatura e/o elementi di arredo	

PRIORITA'

Non Accessibilità e/o Insicurezza (da 0 a 3)	3
Servizi pubblici, posta, parcheggio, aree gioco, piazze, chiesa, monumenti (da 0 a 2)	2
Supermercati, negozi di prossimità "panificio, alimentare, ecc." (da 0 a 3)	
Scuola (da 0 a 3)	
Presenza servizi per disabili-anziani: ambulatori, casa riposo, farmacia, (da 0 a 3)	
Segnalazioni pervenute (da 0 a 4)	
Lavori previsti e/o nuove urbanizzazioni (da 0 a 3)	
Percorso rilevante/frequentazione scolastica, commerciale, podistica (da 0 a 3)	1,5
Fermata bus scolastico o bus di linea o Pedibus (da 0 a 2)	
SOMMA (punteggio massimo 26)	6,5

NOTE

- Dopo via Cadoro 2: stazione servizio per 40m X.



Codice – Nome via	U02b	Via Distrettuale (tratto 3)
Zona – Orientamento	Bocca di Strada	Da via Bolda alla rotonda a via Manin - chiesa



DISLIVELLO

ACCENTUATO	LIEVE	VARIABILE	ASSENTE
			X

TIPOLOGIA PERCORSO

Marciapiede stretto	Marciapiede <90	Marciapiede >90	Percorso non idoneo	Banchina	Carreggiata	Pista cicloped.
		X			X	X

ACCESSIBILITÀ PEDONALE

	LATO Sinistro	LATO Destro
	X	X
40m prima di via Manin	X	X (dopo 40m)
Dopo 30m dopo via Manin	X Poi X	X

ATTRAVERSAMENTI E INCROCI

ubicazione	Continuità pedonale	Orientamento (podotattili, paletto, semaforo acustico)	Sicurezza (segnaletica, lung. Illuminazione, velocità auto)
------------	---------------------	--	---

Incroci

Via Bolda	X	NO	NO
Via Moro	X	NO	SI
Via Manin	X	NO	SI

Attraversamenti

1	X	NO	NO (da mettere in sicurezza)
2	X	NO	NO (da mettere in sicurezza)

STALLI PARCH. RISERVATI

Presso galleria con negozi (Moro) a DX

ASSENTE	Accessibile	Parz. Access.	Non Access.
		PA/NA	



FERMATE AUTOBUS

Ubicazione:	Lato DX	Lato SX
MOBILITA' (raccordo al percorso / spazio per movimento/pedana)	NA	A
ORIENTAMENTO (intercettaz. non vedenti / identif. fermata)	NO	NO
COMFORT (presenza pensilina / presenza panca)	SI	NO
SCIUREZZA	PA	PA

RUOLO FUNZIONE DELLA VIA

Inserire limite 20		Dentista	X
Ciclo Piave	X	Negozi, attività commerciali, bar	X
Edifici/ impianti sportivi		Area Parcheggi	X
Residenziale/Lottizzazione/	X	Presenza alberatura e/o elementi di arredo	

PRIORITA'

Non Accessibilità e/o Insicurezza (da 0 a 3)	3	1
Servizi pubblici, posta, parcheggio, aree gioco, piazze, chiesa (da 0 a 2)	2	2
Supermercati, negozi di prossimità "panificio, alimentare, ecc." (da 0 a 3)		
Scuola (da 0 a 3)		
Presenza servizi per disabili-anziani: ambulatori, casa riposo, farmacia	3	2
Segnalazioni pervenute (da 0 a 4)		
Lavori previsti e/o nuove urbanizzazioni (da 0 a 3)		
Percorso rilevante/frequentazione scolastica, commerciale, podistica (da 0 a 3)	3	3
Fermata bus scolastico o bus di linea o Pedibus (da 0 a 2)	2	2
SOMMA (punteggio massimo 26)	13	10

NOTE

- Sottoportico con negozi vicino a via Moro; 3 NA; 3 A.



Codice – Nome via	U03	Via Montello/Monte Sabotino
Zona – Orientamento	Sarano	Da via Distrettuale



DISLIVELLO

ACCENTUATO	LIEVE	VARIABILE	ASSENTE
			X

TIPOLOGIA PERCORSO

Marciapiede stretto	Marciapiede <90	Marciapiede >90	Percorso non idoneo	Banchina	Carreggiata	Pista cicloped.
					X	

ACCESSIBILITÀ PEDONALE

LATO Sinistro	LATO Destro
	X

ATTRAVERSAMENTI E INCROCI

ubicazione	Continuità pedonale	Orientamento (podotattili, paletto, semaforo acustico)	Sicurezza (segnaletica, lungh. Illuminazione, velocità auto)
Incroci			
Via Distrettuale	X	NO	NO
Via Vanizza	X	NO	SI
Attraversamenti			
assente			

STALLI PARCH. RISERVATI

ASSENTE	Accessibile	Parz. Access.	Non Access.
X			

FERMATE AUTOBUS

Ubicazione: Angolo con via Distrettuale	Lato destro	Lato sinistro
MOBILITA' (raccordo al percorso / spazio per movimento/pedana)		NA
ORIENTAMENTO (intercettaz. non vedenti / identif. fermata)		NO
COMFORT (presenza pensilina / presenza panca)		NO
SICUREZZA		PA



RUOLO FUNZIONE DELLA VIA

Inserire limite 20	X	Via chiusa	X
Parco, area verde-giochi, piazza, cimitero		Negozi, attività commerciali, bar	
Edifici/ impianti sportivi		Area Parcheggio	
Residenziale/Lottizzazione/	X	Presenza alberatura e/o elementi di arredo	

PRIORITA'

Non Accessibilità e/o Insicurezza (da 0 a 3)	2
Servizi pubblici, posta, parcheggio, aree gioco, piazze, chiesa, monumenti (da 0 a 2)	2
Supermercati, negozi di prossimità "panificio, alimentare, ecc." (da 0 a 3)	
Scuola (da 0 a 3)	
Presenza servizi per disabili-anziani: ambulatori, casa riposo, farmacia, (da 0 a 3)	
Segnalazioni pervenute (da 0 a 4)	
Lavori previsti e/o nuove urbanizzazioni (da 0 a 3)	
Percorso rilevante/frequentazione scolastica, commerciale, podistica (da 0 a 3)	2
Fermata bus scolastico o bus di linea o Pedibus (da 0 a 2)	
SOMMA (punteggio massimo 26)	6



Codice – Nome via	U04	Via Pasubio/Vicolo Montegrappa/Monte Santo
Zona – Orientamento	Sarano	Da via Distrettuale



DISLIVELLO

ACCENTUATO	LIEVE	VARIABILE	ASSENTE
			X

TIPOLOGIA PERCORSO

Marciapiede stretto	Marciapiede <90	Marciapiede >90	Percorso non idoneo	Banchina	Carreggiata	Pista cicloped.
					X	

ACCESSIBILITÀ PEDONALE

LATO Sinistro	LATO Destro
	X

ATTRAVERSAMENTI E INCROCI

ubicazione	Continuità pedonale	Orientamento (podotattili, paletto, semaforo acustico)	Sicurezza (segnaletica, lunghezze, illuminazione, velocità auto)
------------	---------------------	--	--

Incroci

Via Distrettuale	X	NO	NO
------------------	---	----	----

Attraversamenti

assente			
---------	--	--	--

STALLI PARCH. RISERVATI

ASSENTE	Accessibile	Parz. Access.	Non Access.
X			

**FERMATE AUTOBUS
assente**

Ubicazione: assente	Lato destro	Lato sinistro
MOBILITA' (raccordo al percorso / spazio per movimento/pedana)		
ORIENTAMENTO (intercettaz. non vedenti / identif. fermata)		
COMFORT (presenza pensilina / presenza panca)		



RUOLO FUNZIONE DELLA VIA

Inserire limite 20	X	Senso unico	
Parco Sarano	X	Negozi, attività commerciali, bar	
Edifici/ impianti sportivi		Area Parcheggio	
Residenziale/Lottizzazione/	X	Presenza alberatura e/o elementi di arredo	

PRIORITA'

Non Accessibilità e/o Insicurezza (da 0 a 3)	2
Servizi pubblici, posta, parcheggio, aree gioco, piazze, chiesa, monumenti (da 0 a 2)	
Supermercati, negozi di prossimità "panificio, alimentare, ecc." (da 0 a 3)	
Scuola (da 0 a 3)	
Presenza servizi per disabili-anziani: ambulatori, casa riposo, farmacia, (da 0 a 3)	
Segnalazioni pervenute (da 0 a 4)	
Lavori previsti e/o nuove urbanizzazioni (da 0 a 3)	
Percorso rilevante/frequentazione scolastica, commerciale, podistica (da 0 a 3)	2
Fermata bus scolastico o bus di linea o Pedibus (da 0 a 2)	
SOMMA (punteggio massimo 26)	4

NOTE

- Attraversamento pericoloso con via Isonzo.



Codice – Nome via	U05	Vicolo Papa Luciani
Zona – Orientamento	Sarano	Da via Vanizza



DISLIVELLO	ACCENTUATO	LIEVE	VARIABILE	ASSENTE
				X

TIPOLOGIA PERCORSO	Marciapiede stretto	Marciapiede <90	Marciapiede >90	Percorso non idoneo	Banchina	Carreggiata	Pista ciclop.
			X			X	

ACCESSIBILITÀ PEDONALE	LATO Sinistro	LATO Destro
	X	X

ATTRAVERSAMENTI E INCROCI

ubicazione	Continuità pedonale	Orientamento (podotattili, paletto, semaforo acustico)	Sicurezza (segnaletica, lunghezze, illuminazione, velocità auto)
Incroci			
Via Vanizza	X	NO	NO
Attraversamenti			
rallentatore			

STALLI PARCH. RISERVATI

ASSENTE	Accessibile	Parz. Access.	Non Access.
X			

FERMATE AUTOBUS assente

Ubicazione: assente	Lato destro	Lato sinistro
MOBILITA' (raccordo al percorso / spazio per movimento/pedana)		
ORIENTAMENTO (intercettaz. non vedenti / identif. fermata)		
COMFORT (presenza pensilina / presenza panca)		



RUOLO FUNZIONE DELLA VIA

Inserire limite 20	X	Senso unico	
Campo sportivo	X	Scuola	X
Edifici/ impianti sportivi		Area Parcheggio	X
Residenziale/Lottizzazione/	X	Presenza alberatura e/o elementi di arredo	

PRIORITA'

Non Accessibilità e/o Insicurezza (da 0 a 3)	1
Servizi pubblici, posta, parcheggio, aree gioco, piazze, chiesa, monumenti (da 0 a 2)	2
Supermercati, negozi di prossimità "panificio, alimentare, ecc." (da 0 a 3)	
Scuola (da 0 a 3)	3
Presenza servizi per disabili-anziani: ambulatori, casa riposo, farmacia, (da 0 a 3)	
Segnalazioni pervenute (da 0 a 4)	
Lavori previsti e/o nuove urbanizzazioni (da 0 a 3)	
Percorso rilevante/frequentazione scolastica, commerciale, podistica (da 0 a 3)	3
Fermata bus scolastico o bus di linea o Pedibus (da 0 a 2)	2
SOMMA (punteggio massimo 26)	11



Codice – Nome via	U06	Via Risorgimento
Zona – Orientamento	Sarano	Da via Distrettuale



DISLIVELLO

ACCENTUATO	LIEVE	VARIABILE	ASSENTE
			X

TIPOLOGIA PERCORSO

Marciapiede stretto	Marciapiede <90	Marciapiede >90	Percorso non idoneo	Banchina	Carreggiata	Pista ciclopéd.
					X	

ACCESSIBILITÀ PEDONALE

LATO Sinistro	LATO Destro
	X

ATTRAVERSAMENTI E INCROCI

ubicazione	Continuità pedonale	Orientamento (podotattili, paletto, semaforo acustico)	Sicurezza (segnaletica, lungh. Illuminazione, velocità auto)
------------	---------------------	--	--

Incroci

Via Distrettuale	X	NO	NO
------------------	---	----	----

Attraversamenti

assente			
---------	--	--	--

STALLI PARCH. RISERVATI

ASSENTE	Accessibile	Parz. Access.	Non Access.
X			

FERMATE AUTOBUS assente

Ubicazione: assente	Lato destro	Lato sinistro
MOBILITA' (raccordo al percorso / spazio per movimento/pedana)		
ORIENTAMENTO (intercettaz. non vedenti / identif. fermata)		
COMFORT (presenza pensilina / presenza panca)		



RUOLO FUNZIONE DELLA VIA

Inserire limite 30	X	Limite attuale 50	X
Promiscuità artigianale/residenza	X	Negozi, attività commerciali, bar	
Edifici/ impianti sportivi		Area Parcheggio	
Residenziale/Lottizzazione/		Presenza alberatura e/o elementi di arredo	

PRIORITA'

Non Accessibilità e/o Insicurezza (da 0 a 3)	3
Servizi pubblici, posta, parcheggio, aree gioco, piazze, chiesa, monumenti (da 0 a 2)	
Supermercati, negozi di prossimità "panificio, alimentare, ecc." (da 0 a 3)	
Scuola (da 0 a 3)	
Presenza servizi per disabili-anziani: ambulatori, casa riposo, farmacia, (da 0 a 3)	
Segnalazioni pervenute (da 0 a 4)	
Lavori previsti e/o nuove urbanizzazioni (da 0 a 3)	
Percorso rilevante/frequentazione scolastica, commerciale, podistica (da 0 a 3)	1
Fermata bus scolastico o bus di linea o Pedibus (da 0 a 2)	
SOMMA (punteggio massimo 26)	4



Codice – Nome via	U07	Via Vanizza
Zona – Orientamento	Sarano	Da via Distrettuale a via Trieste



DISLIVELLO

ACCENTUATO	LIEVE	VARIABILE	ASSENTE
			X

TIPOLOGIA PERCORSO

Marciapiede stretto	Marciapiede <90	Marciapiede >90	Percorso non idoneo	Banchina	Carreggiata	Pista ciclod.
		X			X	

CRITICITA PERCORSO

Passi carrai	Restringimento	scalini	Dissesto	Buche	Ostacoli percorso	Arredo percorso
	X		X		X	

ACCESSIBILITÀ PEDONALE

	LATO Sinistro	LATO Destro
	X	XX
Da Via Papa Luciani	X	X
Da via Monte Sabotino	X	XX (granulosità e a raso)
Da Vicolo Asiago	X	X (20m)
Via Vanizza (interna) da via Distrettuale alla Chiesa		X

ATTRAVERSAMENTI E INCROCI

ubicazione	Continuità pedonale	Orientamento (podotattili, paletto, semaforo acustico)	Sicurezza (segnaletica, lungh. Illuminazione, velocità auto)
------------	---------------------	--	--

Incroci

Via Distrettuale	X	NO	NO
H. Papa Luciani	X	NO	SI
Via Monte Sabotino	X	NO	SI
Via Europa	X (1 scal)	NO	SI
Vicolo Asiago	X	NO	SI

Attraversamenti

Inizio via semaforo con avvisatore	X	NO	(strisce assenti)
H. Papa Luciani	X	NO	SI (rialzato)



STALLI PARCH. RISERVATI

ASSENTE	Accessibile	Parz. Access.	Non Access.
X			

**FERMATE
AUTOBUS
assente**

Ubicazione: assente	Lato destro	Lato sinistro
MOBILITA' (raccordo al percorso / spazio per movimento/pedana)		
ORIENTAMENTO (intercettaz. non vedenti / identif. fermata)		
COMFORT (presenza pensilina / presenza panca)		

RUOLO FUNZIONE DELLA VIA

Inserire limite 30	X
Parco, area verde-giochi, piazza, cimitero	
Edifici/ impianti sportivi	
Residenziale/Lottizzazione/	X

Limite 50	X
Negozi, attività commerciali, bar (innesto via)	X
Area Parcheggio	
Presenza alberatura e/o elementi di arredo	

PRIORITA'

Non Accessibilità e/o Insicurezza (da 0 a 3)	1,5/2
Servizi pubblici, posta, parcheggio, aree gioco, piazze, chiesa, monumenti	
Supermercati, negozi di prossimità "panificio, alimentare, ecc." (da 0 a 3)	1
Scuola (da 0 a 3)	
Presenza servizi per disabili-anziani: ambulatori, casa riposo, farmacia, (da 0 a 3)	3
Segnalazioni pervenute (da 0 a 4)	
Lavori previsti e/o nuove urbanizzazioni (da 0 a 3)	
Percorso rilevante/frequenzazione scolastica, commerciale, podistica (da 0 a 3)	2,5
Fermata bus scolastico o bus di linea o Pedibus (da 0 a 2)	
SOMMA (punteggio massimo 26)	5/5,5



Codice – Nome via	U7b	Via Sarano (interna)/Via Campana
Zona – Orientamento	Sarano	Da via Campidui



DISLIVELLO

ACCENTUATO	LIEVE	VARIABILE	ASSENTE
			X

TIPOLOGIA PERCORSO

Scalini	Marciapiede <90	Marciapiede >90	Percorso non idoneo	Banchina	Carreggiata	Pista cicloed.
SI		X			X	

ACCESSIBILITÀ PEDONALE

X 100 fino area parcheggi

Fine via/Piazzale della chiesa

Via Campana e Vanizza interna

LATO Sinistro	LATO Destro
X	X
X	X
	X

ATTRAVERSAMENTI E INCROCI

ubicazione	Continuità pedonale	Orientamento (podotattili, paletto, semaforo acustico)	Sicurezza (segnaletica, lunghezze, illuminazione, velocità auto)
------------	---------------------	--	--

Incroci

Via Vanizza	X	NO	NO
-------------	---	----	----

Attraversamenti

rallentatore			
--------------	--	--	--

STALLI PARCH. RISERVATI

Area parcheggi

ASSENTE	Accessibile	Parz. Access.	Non Access.
		X (dissesto)	



**FERMATE
AUTOBUS
assente**

<i>Ubicazione: assente</i>	<i>Lato destro</i>	<i>Lato sinistro</i>
MOBILITA' (raccordo al percorso / spazio per movimento/pedana)		
ORIENTAMENTO (intercettaz. non vedenti / identif. fermata)		
COMFORT (presenza pensilina / presenza panca)		

RUOLO FUNZIONE DELLA VIA

Inserire limite 30	X	Senso unico	
Campo sportivo	X	Scuola	X
Chiesa	X	Area Parcheggio	X
Residenziale/Lottizzazione/	X	Presenza alberatura e/o elementi di arredo	

PRIORITA'

Non Accessibilità e/o Insicurezza (da 0 a 3)	2
Servizi pubblici, posta, parcheggio, aree gioco, piazze, chiesa, monumenti (da 0 a 2)	2
Supermercati, negozi di prossimità "panificio, alimentare, ecc." (da 0 a 3)	
Scuola (da 0 a 3)	
Presenza servizi per disabili-anziani: ambulatori, casa riposo, farmacia, (da 0 a 3)	
Segnalazioni pervenute (da 0 a 4)	
Lavori previsti e/o nuove urbanizzazioni (da 0 a 3)	
Percorso rilevante/frequenzamento scolastica, commerciale, podistica (da 0 a 3)	3
Fermata bus scolastico o bus di linea o Pedibus (da 0 a 2)	
SOMMA (punteggio massimo 26)	7

NOTE

- Via Vanizza interna dalla chiesa/Via Trieste: **X**.



Codice – Nome via	U08	Via Cadore/Alemagna/Marmolada/Pelmo
Zona – Orientamento	Sarano	Da via Distrettuale



DISLIVELLO

ACCENTUATO	LIEVE	VARIABILE	ASSENTE
			X

TIPOLOGIA PERCORSO

Marciapiede stretto	Marciapiede <90	Marciapiede >90	Percorso non idoneo	Banchina	Carreggiata	Pista cicloped.
					X	

ACCESSIBILITÀ PEDONALE

LATO Sinistro	LATO Destro
	X

ATTRAVERSAMENTI E INCROCI

ubicazione	Continuità pedonale	Orientamento (podotattili, paletto, semaforo acustico)	Sicurezza (segnaletica, lunghezze, illuminazione, velocità auto)
------------	---------------------	--	--

Incroci

Via Distrettuale (tratto 1)	X	NO	SI
Via Cadore	X	NO	NO
Via Distrettuale (tratto 2)	X	NO	SI

Attraversamenti

assente		NO	NO
---------	--	----	----

STALLI PARCH. RISERVATI

ASSENTE	Accessibile	Parz. Access.	Non Access.
X			

FERMATE AUTOBUS

Ubicazione: v. via Distrettuale	Lato destro	Lato sinistro
MOBILITA' (raccordo al percorso / spazio per movimento/pedana)		
ORIENTAMENTO (intercettaz. non vedenti / identif. fermata)		
COMFORT (presenza pensilina / presenza panca)		



RUOLO FUNZIONE DELLA VIA

Inserire limite 20	X	Via chiusa	X
Parco, area verde-giochi	X	Negozi, attività commerciali, bar	
Edifici/ impianti sportivi		Area Parcheggio	
Residenziale/Lottizzazione/	X	Presenza alberatura e/o elementi di arredo	X

PRIORITA'



Non Accessibilità e/o Insicurezza (da 0 a 3)	3
Servizi pubblici, posta, parcheggio, aree gioco, piazze, chiesa, monumenti (da 0 a 2)	2
Supermercati, negozi di prossimità "panificio, alimentare, ecc." (da 0 a 3)	
Scuola (da 0 a 3)	
Presenza servizi per disabili-anziani: ambulatori, casa riposo, farmacia, (da 0 a 3)	
Segnalazioni pervenute (da 0 a 4)	
Lavori previsti e/o nuove urbanizzazioni (da 0 a 3)	
Percorso rilevante/frequentazione scolastica, commerciale, podistica (da 0 a 3)	1,5
Fermata bus scolastico o bus di linea o Pedibus (da 0 a 2)	
SOMMA (punteggio massimo 26)	6,5

NOTE

- Fare Z20.



Codice – Nome via	U09	Via Monte Cristallo/Dolomiti/via Tre Cime Lavaredo/ via Marmarole
Zona – Orientamento	Sarano	Da via Distrettuale



DISLIVELLO

ACCENTUATO	LIEVE	VARIABILE	ASSENTE
			X

TIPOLOGIA PERCORSO

Marciapiede stretto	Marciapiede <90	Marciapiede >90	Percorso non idoneo	Banchina	Carreggiata	Pista cicloped.
					X	

ACCESSIBILITÀ PEDONALE

LATO Sinistro	LATO Destro
	X

ATTRAVERSAMENTI E INCROCI

ubicazione	Continuità pedonale	Orientamento (podotattili, paletto, semaforo acustico)	Sicurezza (segnaletica, lunghez. Illuminazione, velocità auto)
------------	---------------------	--	--

Incroci

Distrettuale	X	NO	NO
--------------	---	----	----

Attraversamenti

assente			
---------	--	--	--

STALLI PARCH. RISERVATI

ASSENTE	Accessibile	Parz. Access.	Non Access.
X			

FERMATE AUTOBUS

Ubicazione: V. via Distrettuale	Lato destro	Lato sinistro
MOBILITA' (raccordo al percorso / spazio per movimento/pedana)		
ORIENTAMENTO (intercettaz. non vedenti / identif. fermata)		
COMFORT (presenza pensilina / presenza panca)		



RUOLO FUNZIONE DELLA VIA

Inserire limite 20	X	Via chiusa	X
Parco, area verde-giochi, piazza, cimitero		Negozi, attività commerciali, bar	
Edifici/ impianti sportivi		Area Parcheggio	
Residenziale/Lottizzazione/	X	Presenza alberatura e/o elementi di arredo	

PRIORITA'

Non Accessibilità e/o Insicurezza (da 0 a 3)	2
Servizi pubblici, posta, parcheggio, aree gioco, piazze, chiesa, monumenti (da 0 a 2)	
Supermercati, negozi di prossimità "panificio, alimentare, ecc." (da 0 a 3)	
Scuola (da 0 a 3)	
Presenza servizi per disabili-anziani: ambulatori, casa riposo, farmacia, (da 0 a 3)	
Segnalazioni pervenute (da 0 a 4)	
Lavori previsti e/o nuove urbanizzazioni (da 0 a 3)	
Percorso rilevante/frequentazione scolastica, commerciale, podistica (da 0 a 3)	1,5
Fermata bus scolastico o bus di linea o Pedibus (da 0 a 2)	
SOMMA (punteggio massimo 26)	3,5



Codice – Nome via	U10	Via Europa
Zona – Orientamento	Bocca di Strada	Da via Vanizza



DISLIVELLO

ACCENTUATO	LIEVE	VARIABILE	ASSENTE
			X

TIPOLOGIA PERCORSO

Marciapiede stretto	Marciapiede <90	Marciapiede >90	Percorso non idoneo	Banchina	Carreggiata	Pista cicloped.
		X				

ACCESSIBILITÀ PEDONALE

LATO Sinistro	LATO Destro
X	X

ATTRAVERSAMENTI E INCROCI

ubicazione	Continuità pedonale	Orientamento (podotattili, paletto, semaforo acustico)	Sicurezza (segnaletica, lungh. Illuminazione, velocità auto)
------------	---------------------	--	--

Incroci

Vanizza	X	NO	SI
---------	---	----	----

Attraversamenti

Inizio via	X (scal)	NO	SI
2. metà via	X (scal)	NO	

STALLI PARCH. RISERVATI

ASSENTE	Accessibile	Parz. Access.	Non Access.
2	X	X (no scivolo)	

**FERMATE AUTOBUS
assente**

Ubicazione: assente	Lato destro	Lato sinistro
MOBILITA' (raccordo al percorso / spazio per movimento/pedana)		
ORIENTAMENTO (intercettaz. non vedenti / identif. fermata)		
COMFORT (presenza pensilina / presenza panca)		



RUOLO FUNZIONE DELLA VIA

Limite 30	X	Senso unico	
Parco, area verde-giochi, piazza, cimitero		Negozi, attività commerciali, bar	
Edifici/ impianti sportivi		Area Parcheggio	
Residenziale/Lottizzazione/	X	Presenza alberatura e/o elementi di arredo	

PRIORITA'

Non Accessibilità e/o Insicurezza (da 0 a 3)	1
Servizi pubblici, posta, parcheggio, aree gioco, piazze, chiesa, monumenti (da 0 a 2)	
Supermercati, negozi di prossimità "panificio, alimentare, ecc." (da 0 a 3)	
Scuola (da 0 a 3)	
Presenza servizi per disabili-anziani: ambulatori, casa riposo, farmacia, (da 0 a 3)	
Segnalazioni pervenute (da 0 a 4)	
Lavori previsti e/o nuove urbanizzazioni (da 0 a 3)	
Percorso rilevante/frequentazione scolastica, commerciale, podistica (da 0 a 3)	1,5
Fermata bus scolastico o bus di linea o Pedibus (da 0 a 2)	
SOMMA (punteggio massimo 26)	2,5



Codice – Nome via	U11	Via Volta/ via Pacinotti / Vicolo Broch
Zona – Orientamento	Sarano	



DISLIVELLO

ACCENTUATO	LIEVE	VARIABILE	ASSENTE
			X

**TIPOLOGIA
PERCORSO**

Dissesto carreggiata	Marciapiede <90	Marciapiede >90	Percorso non idoneo	Banchina	Carreggiata	Pista cicloped.
X					X	

**ACCESSIBILITÀ
PEDONALE**

LATO Sinistro	LATO Destro
	X

ATTRAVERSAMENTI E INCROCI

ubicazione	Continuità pedonale	Orientamento (podotattili, paletto, semaforo acustico)	Sicurezza (segnaletica, lung. Illuminazione, velocità auto)
------------	------------------------	---	--

Incroci

Via Distrettuale (cicloped)	X	NO	SI
-----------------------------	---	----	----

Attraversamenti

assente			
---------	--	--	--

STALLI PARCH. RISERVATI

ASSENTE	Accessibile	Parz. Access.	Non Access.
X			

**FERMATE
AUTOBUS
assente**

Ubicazione: assente	Lato destro	Lato sinistro
MOBILITA' (raccordo al percorso / spazio per movimento/pedana)		
ORIENTAMENTO (intercettaz. non vedenti / identif. fermata)		
COMFORT (presenza pensilina / presenza panca)		



RUOLO FUNZIONE DELLA VIA

Inserire limite 20	X	Via chiusa	X
Camion e fabbrica, zona produttiva	X	Attività dismesse	X
Edifici/ impianti sportivi		Area Parcheggi	
Residenziale/Lottizzazione	X	Presenza alberatura e/o elementi di arredo	

PRIORITA'

Non Accessibilità e/o Insicurezza (da 0 a 3)	3
Servizi pubblici, posta, parcheggio, aree gioco, piazze, chiesa, monumenti (da 0 a 2)	
Supermercati, negozi di prossimità "panificio, alimentare, ecc." (da 0 a 3)	
Scuola (da 0 a 3)	
Presenza servizi per disabili-anziani: ambulatori, casa riposo, farmacia, (da 0 a 3)	
Segnalazioni pervenute (da 0 a 4)	
Lavori previsti e/o nuove urbanizzazioni (da 0 a 3)	
Percorso rilevante/frequenzamento scolastica, commerciale, podistica (da 0 a 3)	1,5
Fermata bus scolastico o bus di linea o Pedibus (da 0 a 2)	
SOMMA (punteggio massimo 26)	4,5



Codice – Nome via	U12	Via Zanco
Zona – Orientamento	Bocca di Strada	



DISLIVELLO

ACCENTUATO	LIEVE	VARIABILE	ASSENTE
			X

TIPOLOGIA PERCORSO

Marciapiede stretto	Marciapiede <90	Marciapiede >90	Percorso non idoneo	Banchina	Carreggiata	Pista cicloped.
		X				

ACCESSIBILITÀ PEDONALE

Dopo la curva

LATO Sinistro	LATO Destro
X	X
X	X

ATTRAVERSAMENTI E INCROCI

ubicazione	Continuità pedonale	Orientamento (podotattili, paletto, semaforo acustico)	Sicurezza (segnaletica, lungh. Illuminazione, velocità auto)
------------	---------------------	--	--

Incroci

Via Distrettuale (rotonda)	X	NO	SI
Ciclopedonale via Papa Luciani	X	NO	SI

Attraversamenti

assente			
---------	--	--	--

STALLI PARCH. RISERVATI

Parco giochi

ASSENTE	Accessibile	Parz. Access.	Non Access.
	X		

FERMATE AUTOBUS assente

Ubicazione: assente	Lato destro	Lato sinistro
MOBILITA' (raccordo al percorso / spazio per movimento/pedana)		
ORIENTAMENTO (intercettaz. non vedenti / identif. fermata)		
COMFORT (presenza pensilina / presenza panca)		



RUOLO FUNZIONE DELLA VIA

Inserire limite 20	X	Senso unico	
Parco, area verde-giochi, piazza, cimitero		Negozi, attività commerciali, bar	
Edifici/ impianti sportivi		Area Parcheggio	
Residenziale/Lottizzazione	X	Presenza alberatura e/o elementi di arredo	

PRIORITA'

Non Accessibilità e/o Insicurezza (da 0 a 3)	1
Servizi pubblici, posta, parcheggio, aree gioco, piazze, chiesa, monumenti (da 0 a 2)	
Supermercati, negozi di prossimità "panificio, alimentare, ecc." (da 0 a 3)	
Scuola (da 0 a 3)	
Presenza servizi per disabili-anziani: ambulatori, casa riposo, farmacia, (da 0 a 3)	
Segnalazioni pervenute (da 0 a 4)	
Lavori previsti e/o nuove urbanizzazioni (da 0 a 3)	
Percorso rilevante/frequenzamento scolastica, commerciale, podistica (da 0 a 3)	1,5
Fermata bus scolastico o bus di linea o Pedibus (da 0 a 2)	
SOMMA (punteggio massimo 26)	2,5

NOTE

- DX permeabilità - SX ciclopedonale con via Papa Luciani.



Codice – Nome via	U13	Via Trieste (tratto 1)
Zona – Orientamento	Bocca di Strada	Da via Vanizza (interna) a via



DISLIVELLO

ACCENTUATO	LIEVE	VARIABILE	ASSENTE
			X

TIPOLOGIA PERCORSO

Marciapiede stretto	Marciapiede <90	Marciapiede >90	Percorso non idoneo	Banchina	Carreggiata	Pista cicloped.
					X	

ACCESSIBILITÀ PEDONALE

LATO Sinistro	LATO Destro
	X

ATTRAVERSAMENTI E INCROCI

ubicazione	Continuità pedonale	Orientamento (podotattili, paletto, semaforo acustico)	Sicurezza (segnaletica, lungh. Illuminazione, velocità auto)
------------	---------------------	--	--

Incroci

Via Campana (cimitero)	X	NO	NO
------------------------	---	----	----

Attraversamenti

Inizio via /H Via Vanizza interna (DX)	X	NO	NO
H. Service Vending	X	NO	NO

STALLI PARCH. RISERVATI

ASSENTE	Accessibile	Parz. Access.	Non Access.
X			

FERMATE AUTOBUS assente

Ubicazione: assente	Lato destro	Lato sinistro
MOBILITA' (raccordo al percorso / spazio per movimento/pedana)		
ORIENTAMENTO (intercettaz. non vedenti / identif. fermata)		
COMFORT (presenza pensilina / presenza panca)		



RUOLO FUNZIONE DELLA VIA

Inserire limite 20		Senso unico	
Capannoni	X	Negozi, attività commerciali, bar	
Edifici/ impianti sportivi		Area Parcheggio	
Residenziale/Lottizzazione/		Presenza alberatura e/o elementi di arredo	

PRIORITA'

Non Accessibilità e/o Insicurezza (da 0 a 3)	3
Servizi pubblici, posta, parcheggio, aree gioco, piazze, chiesa, monumenti (da 0 a 2)	
Supermercati, negozi di prossimità "panificio, alimentare, ecc." (da 0 a 3)	
Scuola (da 0 a 3)	
Presenza servizi per disabili-anziani: ambulatori, casa riposo, farmacia, (da 0 a 3)	
Segnalazioni pervenute (da 0 a 4)	
Lavori previsti e/o nuove urbanizzazioni (da 0 a 3)	
Percorso rilevante/frequentazione scolastica, commerciale, podistica (da 0 a 3)	1,5
Fermata bus scolastico o bus di linea o Pedibus (da 0 a 2)	
SOMMA (punteggio massimo 26)	4,5



Codice – Nome via	U14	Via Degli Alpini
Zona – Orientamento	Sarano	Da via Trieste rotonda a via Foresto interna (SX)



DISLIVELLO

ACCENTUATO	LIEVE	VARIABILE	ASSENTE
			X

TIPOLOGIA PERCORSO

Marciapiede stretto	Marciapiede <90	Marciapiede >90	Percorso non idoneo	Banchina	Carreggiata	Pista ciclop.
					X	X

ACCESSIBILITÀ PEDONALE

Da via Foresto (SX)

LATO Sinistro	LATO Destro
X	X
	X

ATTRAVERSAMENTI E INCROCI

ubicazione	Continuità pedonale	Orientamento (podotattili, paletto, semaforo acustico)	Sicurezza (segnaletica, lung. Illuminazione, velocità auto)
------------	---------------------	--	---

Incroci

Via Trieste e via Foresto interna strada bianca	X	NO	NO
---	---	----	----

Attraversamenti

Assente			
---------	--	--	--

STALLI PARCH. RISERVATI

ASSENTE	Accessibile	Parz. Access.	Non Access.
X			



**FERMATE
AUTOBUS
assente**

<i>Ubicazione: assente</i>	<i>Lato destro</i>	<i>Lato sinistro</i>
MOBILITA' (raccordo al percorso / spazio per movimento/pedana)		
ORIENTAMENTO (intercettaz. non vedenti / identif. fermata)		
COMFORT (presenza pensilina / presenza panca)		

RUOLO FUNZIONE DELLA VIA

Inserire limite 20	X	Via chiusa	X
Camion e fabbrica, zona produttiva	X	Attività dismesse	X
Edifici/ impianti sportivi		Area Parcheggi	
Residenziale/Lottizzazione	X	Presenza alberatura e/o elementi di arredo	

PRIORITA'

	Fino a via Foresto	Da via Foresto interna
Non Accessibilità e/o Insicurezza (da 0 a 3)	1	3
Servizi pubblici, posta, parcheggio, aree gioco, piazze, chiesa	1	3
Supermercati, negozi di prossimità "panificio, alimentare, ecc."		
Scuola (da 0 a 3)		
Presenza servizi per disabili-anziani: ambulatori, farmacia		
Segnalazioni pervenute (da 0 a 4)		
Lavori previsti e/o nuove urbanizzazioni (da 0 a 3)		
Percorso rilevante/frequenzamento scolastica, commerciale, podistica	1,5	1
Fermata bus scolastico o bus di linea o Pedibus (da 0 a 2)		
SOMMA (punteggio massimo 26)	3,5	7

NOTE

- Via Foresto: pavimento in ghiaia **X**.
- La ciclopeditonale finisce su via Sarano lato (SX).



Codice – Nome via	U15a	Via Sarano (tratto 1)
Zona – Orientamento		Da via Trieste (rotonda) a via M. della Libertà



DISLIVELLO

ACCENTUATO	LIEVE	VARIABILE	ASSENTE
			X

TIPOLOGIA PERCORSO

Marciapiede stretto	Marciapiede <90	Marciapiede >90	Percorso non idoneo	Banchina	Carreggiata	Pista cicloped.
		Tratto breve			X	

ACCESSIBILITÀ PEDONALE

LATO Sinistro	LATO Destro
	X

ATTRAVERSAMENTI E INCROCI

ubicazione	Continuità pedonale	Orientamento (podotattili, paletto, semaforo acustico)	Sicurezza (segnaletica, lunghezze, illuminazione, velocità auto)
------------	---------------------	--	--

Incroci

Via Trieste (rotonda)	X	NO	NO
Via Degli Alpini (cicloped)	X	NO	NO
Via Camerotto	X	NO	SI
Via M. della Libertà	X	NO	NO

Attraversamenti

H. via Trento	X	NO	SI
Rialzato ingresso centro	X	NO	SI

STALLI PARCH. RISERVATI

ASSENTE	Accessibile	Parz. Access.	Non Access.
X			



**FERMATE
AUTOBUS
assente**

<i>Ubicazione: assente</i>	<i>Lato destro</i>	<i>Lato sinistro</i>
MOBILITA' (raccordo al percorso / spazio per movimento/pedana)		
ORIENTAMENTO (intercettaz. non vedenti / identif. fermata)		
COMFORT (presenza pensilina / presenza panca)		

RUOLO FUNZIONE DELLA VIA

Inserire limite 20		Senso unico	
Parco, area verde-giochi, piazza, cimitero		Negozi, attività commerciali, bar	
Accesso Sta Lucia centro	X	Area Parcheggio	
Residenziale/Lottizzazione/ case sparse e campagna	X	Presenza alberatura e/o elementi di arredo	

PRIORITA'

Non Accessibilità e/o Insicurezza (da 0 a 3)	3
Servizi pubblici, posta, parcheggio, aree gioco, piazze, chiesa, monumenti (da 0 a 2)	
Supermercati, negozi di prossimità "panificio, alimentare, ecc." (da 0 a 3)	
Scuola (da 0 a 3)	
Presenza servizi per disabili-anziani: ambulatori, casa riposo, farmacia, (da 0 a 3)	
Segnalazioni pervenute (da 0 a 4)	
Lavori previsti e/o nuove urbanizzazioni (da 0 a 3)	
Percorso rilevante/frequenzamento scolastica, commerciale, podistica (da 0 a 3)	1
Fermata bus scolastico o bus di linea o Pedibus (da 0 a 2)	
SOMMA (punteggio massimo 26)	4

NOTE

- Da via Camerotto, parco giochi viale interno X che arriva su via Sarano.
- Via in cui intervenire con priorità.



Codice – Nome via	U15b	Via Sarano (tratto 2)/ Via Campidui
Zona – Orientamento		Da via Trieste (rotonda)



DISLIVELLO

ACCENTUATO	LIEVE	VARIABILE	ASSENTE
Ponte/Via Risorgimento			X

TIPOLOGIA PERCORSO

Marciapiede stretto	Marciapiede <90	Marciapiede >90	Percorso non idoneo	Banchina	Carreggiata	Pista cicloped.
					X	

ACCESSIBILITÀ PEDONALE

LATO Sinistro	LATO Destro
	X

ATTRAVERSAMENTI E INCROCI

ubicazione	Continuità pedonale	Orientamento (podotattili, paletto, semaforo acustico)	Sicurezza (segnaletica, lungh. Illuminazione, velocità auto)
------------	---------------------	--	--

Incroci

Via Trieste (rotonda)	X	NO	NO
Via Sarano interna percorso per la chiesa	X	NO	SI
Via Risorgimento	X	NO	NO

Attraversamenti

assente	X	NO	NO
---------	---	----	----

STALLI PARCH. RISERVATI

ASSENTE	Accessibile	Parz. Access.	Non Access.
X			

FERMATE AUTOBUS assente

Ubicazione: assente	Lato destro	Lato sinistro
MOBILITA' (raccordo al percorso / spazio per movimento/pedana)		
ORIENTAMENTO (intercettaz. non vedenti / identif. fermata)		
COMFORT (presenza pensilina / presenza panca)		



RUOLO FUNZIONE DELLA VIA

Inserire limite 20		Senso unico	
Parco, area verde-giochi, piazza, cimitero		Negozi, attività commerciali, bar	X
Edifici/ impianti sportivi		Area Parcheggio	
Residenziale /Lottizzazione/ case sparse e campagna	X	Presenza alberatura e/o elementi di arredo	

PRIORITA'

Non Accessibilità e/o Insicurezza (da 0 a 3)	3
Servizi pubblici, posta, parcheggio, aree gioco, piazze, chiesa, monumenti (da 0 a 2)	
Supermercati, negozi di prossimità "panificio, alimentare, ecc." (da 0 a 3)	1
Scuola (da 0 a 3)	
Presenza servizi per disabili-anziani: ambulatori, casa riposo, farmacia, (da 0 a 3)	
Segnalazioni pervenute (da 0 a 4)	
Lavori previsti e/o nuove urbanizzazioni (da 0 a 3)	
Percorso rilevante/frequentazione scolastica, commerciale, podistica (da 0 a 3)	2
Fermata bus scolastico o bus di linea o Pedibus (da 0 a 2)	
SOMMA (punteggio massimo 26)	6



Codice – Nome via	U16	Via Maronese
Zona – Orientamento	Bocca di Strada	Da via Bolda



DISLIVELLO

ACCENTUATO	LIEVE	VARIABILE	ASSENTE
			X

TIPOLOGIA PERCORSO

Marciapiede stretto	dissesto	Marciapiede >90	Percorso non idoneo	Banchina	Carreggiata	Pista cicloped.
	Inizio via	X				

ACCESSIBILITÀ PEDONALE

LATO Sinistro	LATO Destro
X	X

ATTRAVERSAMENTI E INCROCI

ubicazione	Continuità pedonale	Orientamento (podotattili, paletto, semaforo acustico)	Sicurezza (segnaletica, lungh. Illuminazione, velocità auto)
------------	---------------------	--	--

Incroci

Via Bolda	X	NO	SI
-----------	---	----	----

Attraversamenti

assente			
---------	--	--	--

STALLI PARCH. RISERVATI

ASSENTE	Accessibile	Parz. Access.	Non Access.
X			

**FERMATE AUTOBUS
assente**

Ubicazione: assente	Lato destro	Lato sinistro
MOBILITA' (raccordo al percorso / spazio per movimento/pedana)		
ORIENTAMENTO (intercettaz. non vedenti / identif. fermata)		
COMFORT (presenza pensilina / presenza panca)		



RUOLO FUNZIONE DELLA VIA

Inserire limite 10	X	Via Chiusa con accesso al parco con rampa e scal	X
Campo sportivo		Scuola	X
Edifici/ impianti sportivi		Area Parcheggio	X
Residenziale/Lottizzazione/	X	Presenza alberatura e/o elementi di arredo	X

PRIORITA'

Non Accessibilità e/o Insicurezza (da 0 a 3)	1
Servizi pubblici, posta, parcheggio, aree gioco, piazze, chiesa, monumenti (da 0 a 2)	2
Supermercati, negozi di prossimità "panificio, alimentare, ecc." (da 0 a 3)	
Scuola (da 0 a 3)	3
Presenza servizi per disabili-anziani: ambulatori, casa riposo, farmacia, (da 0 a 3)	
Segnalazioni pervenute (da 0 a 4)	
Lavori previsti e/o nuove urbanizzazioni (da 0 a 3)	
Percorso rilevante/frequentazione scolastica, commerciale, podistica (da 0 a 3)	3
Fermata bus scolastico o bus di linea o Pedibus (da 0 a 2)	2
SOMMA (punteggio massimo 26)	11

NOTE

- fine strada permeabilità pedonale con 5m X ghiaia poi X permeabilità con via Zanco.



Codice – Nome via	U17	Via Bolda
Zona – Orientamento	Bocca di Strada/ Bolda	Da via Distrettuale a via Ungheresca



DISLIVELLO

ACCENTUATO	LIEVE	VARIABILE	ASSENTE
			X

TIPOLOGIA PERCORSO

Marciapiede stretto	Marciapiede <90	Marciapiede >90	Percorso non idoneo	Banchina	Carreggiata	Pista cicloped.
	X				X	

ACCESSIBILITÀ PEDONALE

	LATO Sinistro	LATO Destro
	X	X
30m prima incrocio via Ungheresca	X Curva scuola X per 30 m	X

ATTRAVERSAMENTI E INCROCI

ubicazione	Continuità pedonale	Orientamento (podotattili, paletto, semaforo acustico)	Sicurezza (segnaletica, lungh. Illuminazione, velocità auto)
------------	---------------------	--	--

Incroci

Via Distrettuale	X	NO	NO
Via Maronese	X (dissesto)	NO	SI

Attraversamenti

Rialzato prima del parco Bolda	X	NO	SI
H. Scuola rallentatore	X	NO	SI (rialzato)
H. scuola 2	X (1 scal)	NO	NO

STALLI PARCH. RISERVATI

ASSENTE	Accessibile	Parz. Access.	Non Access.
X			



FERMATE AUTOBUS

Ubicazione: scuola	Lato destro	Lato sinistro
MOBILITA' (raccordo al percorso / spazio per movimento/pedana)	NA	A
ORIENTAMENTO (intercettaz. non vedenti / identif. fermata)	NO	NO
COMFORT (presenza pensilina / presenza panca)	NO	NO
SICUREZZA	NO	SI

RUOLO FUNZIONE DELLA VIA

Inserire limite 30	X
Parco Bolda	X
fisioterapia	x
Residenziale/Lottizzazione/	X

Pedibus Parco / Fermate	X
Negozi, attività commerciali, bar	
Area Parcheggio	X
Presenza alberatura e/o elementi di arredo	X

PRIORITA'

Non Accessibilità e/o Insicurezza (da 0 a 3)	2
Servizi pubblici, posta, parcheggio, aree gioco, piazze, chiesa, monumenti (da 0 a 2)	2
Supermercati, negozi di prossimità "panificio, alimentare, ecc." (da 0 a 3)	
Scuola (da 0 a 3)	3
Presenza servizi per disabili-anziani: ambulatori, casa riposo, farmacia, (da 0 a 3)	3
Segnalazioni pervenute (da 0 a 4)	
Lavori previsti e/o nuove urbanizzazioni (da 0 a 3)	
Percorso rilevante/frequenzamento scolastica, commerciale, podistica (da 0 a 3)	3
Fermata bus scolastico o bus di linea o Pedibus (da 0 a 2)	2
SOMMA (punteggio massimo 26)	15

NOTE

- Attraversamento con via Isonzo pericoloso.
- Via Zaparelli: assente percorso pedonale; Vicolo Marzabotto X



Codice – Nome via	U18a	Via Moro/via Bologna II Agosto
Zona – Orientamento	Bocca di Strada	Dalla SP45



DISLIVELLO

ACCENTUATO	LIEVE	VARIABILE	ASSENTE
			X

TIPOLOGIA PERCORSO

dissesto	Marciapiede <90	Marciapiede >90	Percorso non idoneo	Banchina	Carreggiata	Pista cicloped.
X				X	X	

ACCESSIBILITÀ PEDONALE

	LATO Sinistro	LATO Destro
Verso DX	30m X poi X	X
Dopo la curva 1	X	X
Dopo curva 2	X	XX
Fronte parco	X	X
Verso SX (via Moro)	X dopo curva XXX	Innesto scal X poi X (dissesto)
Ultimi 50m	X	X

ATTRAVERSAMENTI E INCROCI

ubicazione	Continuità pedonale	Orientamento (podotattili, paletto, semaforo acustico)	Sicurezza (segnaletica, lungh. Illuminazione, velocità auto)
------------	---------------------	--	--

Incroci

Via Bolda 1	X	NO	SI
SP (fermata)	X	NO	SI

Attraversamenti

1 fine via	X	NO	NO
------------	---	----	----

STALLI PARCH. RISERVATI

ASSENTE	Accessibile	Parz. Access.	Non Access.
		X lungo strada e poco visibile	



FERMATE AUTOBUS

Ubicazione: V. via Distrettuale	Lato destro	Lato sinistro
MOBILITA' (raccordo al percorso / spazio per movimento/pedana)		
ORIENTAMENTO (intercettaz. non vedenti / identif. fermata)		
COMFORT (presenza pensilina / presenza panca)		

RUOLO FUNZIONE DELLA VIA

Limite 30	X	Senso unico	
Parco, area verde-giochi, piazza, cimitero	X	Negozi, attività commerciali, bar	
Edifici/ impianti sportivi		Area Parcheggio	X
Residenziale/Lottizzazione/	X	Presenza alberatura e/o elementi di arredo	X

PRIORITA'

Non Accessibilità e/o Insicurezza (da 0 a 3)	2
Servizi pubblici, posta, parcheggio, aree gioco, piazze, chiesa, monumenti (da 0 a 2)	2
Supermercati, negozi di prossimità "panificio, alimentare, ecc." (da 0 a 3)	
Scuola (da 0 a 3)	
Presenza servizi per disabili-anziani: ambulatori, casa riposo, farmacia, (da 0 a 3)	
Segnalazioni pervenute (da 0 a 4)	
Lavori previsti e/o nuove urbanizzazioni (da 0 a 3)	
Percorso rilevante/frequentazione scolastica, commerciale, podistica (da 0 a 3)	3
Fermata bus scolastico o bus di linea o Pedibus (da 0 a 2)	
SOMMA (punteggio massimo 26)	7

NOTE

- Accessi al parco (DX/SX): marciapiedi.
- Campo calcio nel parco.



Codice – Nome via	U18b	Via Manin
Zona – Orientamento	Bocca di Strada	Da via Distrettuale



DISLIVELLO

ACCENTUATO	LIEVE	VARIABILE	ASSENTE
			X

TIPOLOGIA PERCORSO

Marciapiede stretto	Marciapiede <90	Marciapiede >90	Percorso non idoneo	Banchina	Carreggiata	Pista ciclopod.
		X				X

ACCESSIBILITÀ PEDONALE

LATO Sinistro	LATO Destro
X	X

ATTRAVERSAMENTI E INCROCI

ubicazione	Continuità pedonale	Orientamento (podotattili, paletto, semaforo acustico)	Sicurezza (segnaletica, lungh. Illuminazione, velocità auto)
------------	---------------------	--	--

Incroci

Distrettuale (ciclopeditone)	X	NO	NO
------------------------------	---	----	----

Attraversamenti

		NO	
--	--	----	--

STALLI PARCH. RISERVATI

Presso negozio Ottica

ASSENTE	Accessibile	Parz. Access.	Non Access.
	X		

FERMATE AUTOBUS

Ubicazione: v. via Distrettuale	Lato destro	Lato sinistro
MOBILITA' (raccordo al percorso / spazio per movimento/pedana)		
ORIENTAMENTO (intercettaz. non vedenti / identif. fermata)		
COMFORT (presenza pensilina / presenza panca)		



RUOLO FUNZIONE DELLA VIA

Inserire limite 20	X	Via chiusa	X
Parco, area verde-giochi, piazza, cimitero		Negozi, attività commerciali, bar	X
Edifici/ impianti sportivi		Area Parcheggio	X
Residenziale/Lottizzazione/	X	Fisioterapista, ottica	X

PRIORITA'

Non Accessibilità e/o Insicurezza (da 0 a 3)	1
Servizi pubblici, posta, parcheggio, aree gioco, piazze, chiesa, monumenti (da 0 a 2)	2
Supermercati, negozi di prossimità "panificio, alimentare, ecc." (da 0 a 3)	3
Scuola (da 0 a 3)	
Presenza servizi per disabili-anziani: ambulatori, casa riposo, farmacia, (da 0 a 3)	3
Segnalazioni pervenute (da 0 a 4)	
Lavori previsti e/o nuove urbanizzazioni (da 0 a 3)	
Percorso rilevante/frequentazione scolastica, commerciale, podistica (da 0 a 3)	3
Fermata bus scolastico o bus di linea o Pedibus (da 0 a 2)	
SOMMA (punteggio massimo 26)	12



Codice – Nome via	U18c	Via Casselon
Zona – Orientamento	Bocca di Strada	Da via Distrettuale



DISLIVELLO

ACCENTUATO	LIEVE	VARIABILE	ASSENTE
			X

TIPOLOGIA PERCORSO

Marciapiede stretto	Marciapiede <90	Marciapiede >90	Percorso non idoneo	Banchina	Carreggiata	Pista cicloped.
					X	

ACCESSIBILITÀ PEDONALE

LATO Sinistro	LATO Destro
	X

ATTRAVERSAMENTI E INCROCI

ubicazione	Continuità pedonale	Orientamento (podotattili, paletto, semaforo acustico)	Sicurezza (segnaletica, lung. Illuminazione, velocità auto)
------------	---------------------	--	---

Incroci

Distrettuale (ciclopedonale)		NO	NO
------------------------------	--	----	----

Attraversamenti

		NO	
--	--	----	--

STALLI PARCH. RISERVATI

ASSENTE	Accessibile	Parz. Access.	Non Access.
X			

FERMATE AUTOBUS

Ubicazione: v. via Distrettuale	Lato destro	Lato sinistro
MOBILITA' (raccordo al percorso / spazio per movimento/pedana)		
ORIENTAMENTO (intercettaz. non vedenti / identif. fermata)		
COMFORT (presenza pensilina / presenza panca)		



RUOLO FUNZIONE DELLA VIA

Inserire limite 30	X	Via confine con Mareno di Piave	X
Parco, area verde-giochi, piazza, cimitero		Negozi, attività commerciali, bar	
Edifici/ impianti sportivi		Area Parcheggio	
Residenziale	X	Fisioterapista, ottica	

PRIORITA'

Non Accessibilità e/o Insicurezza (da 0 a 3)	3
Servizi pubblici, posta, parcheggio, aree gioco, piazze, chiesa, monumenti (da 0 a 2)	
Supermercati, negozi di prossimità "panificio, alimentare, ecc." (da 0 a 3)	
Scuola (da 0 a 3)	
Presenza servizi per disabili-anziani: ambulatori, casa riposo, farmacia, (da 0 a 3)	
Segnalazioni pervenute (da 0 a 4)	
Lavori previsti e/o nuove urbanizzazioni (da 0 a 3)	
Percorso rilevante/frequenzamento scolastica, commerciale, podistica (da 0 a 3)	1,5
Fermata bus scolastico o bus di linea o Pedibus (da 0 a 2)	
SOMMA (punteggio massimo 26)	4,5



Codice – Nome via	U19	SP 45 (tratto 2)
Zona – Orientamento	Bocca di Strada	Da via Bolda (DX) a via dell'Artigliere



DISLIVELLO

ACCENTUATO	LIEVE	VARIABILE	ASSENTE
			X

TIPOLOGIA PERCORSO

Marciapiede stretto	Marciapiede <90	Marciapiede >90	Percorso non idoneo	Banchina	Carreggiata	Pista cicloped.
		X		X	X	

ACCESSIBILITÀ PEDONALE

LATO Sinistro	LATO Destro
X (50m) - Dopo 40m X	X 50m - Poi X

ATTRAVERSAMENTI E INCROCI

ubicazione	Continuità pedonale	Orientamento (podotattili, paletto, semaforo acustico)	Sicurezza (segnaletica, lung. Illuminazione, velocità auto)
------------	---------------------	--	---

Incroci

Via Bolda	X	NO	SI
Via Ungaresca	X	NO	SI
Vicolo Amendola (Z30)	X	NO	SI/NO
Via dell'Artigliere	X	NO	NO

Attraversamenti

Inizio via	X	NO	NO
------------	---	----	----

STALLI PARCH. RISERVATI

ASSENTE	Accessibile	Parz. Access.	Non Access.
X			



FERMATE AUTOBUS

Ubicazione: inizio via	Lato destro	Lato sinistro
MOBILITA' (raccordo al percorso / spazio per movimento/pedana)	NA	NA
ORIENTAMENTO (intercettaz. non vedenti / identif. fermata)	NO	NO
COMFORT (presenza pensilina / presenza panca)	NO	NO
SICUREZZA	PA	PA

RUOLO FUNZIONE DELLA VIA

Limite 30		Senso unico	
Parco, area verde-giochi, piazza, cimitero		Negozi, attività commerciali, bar, trattoria	X
Edifici/ impianti sportivi		Ingresso Mareno di Piave	X
Residenziale/Lottizzazione/	X	Presenza alberatura e/o elementi di arredo	

PRIORITA'

Non Accessibilità e/o Insicurezza (da 0 a 3)	3
Servizi pubblici, posta, parcheggio, aree gioco, piazze, chiesa, monumenti (da 0 a 2)	
Supermercati, negozi di prossimità "panificio, alimentare, ecc." (da 0 a 3)	1
Scuola (da 0 a 3)	
Presenza servizi per disabili-anziani: ambulatori, casa riposo, farmacia, (da 0 a 3)	
Segnalazioni pervenute (da 0 a 4)	
Lavori previsti e/o nuove urbanizzazioni (da 0 a 3)	
Percorso rilevante/frequentazione scolastica, commerciale, podistica (da 0 a 3)	2,5
Fermata bus scolastico o bus di linea o Pedibus (da 0 a 2)	2
SOMMA (punteggio massimo 26)	8,5

NOTE

- SP 45, automezzi a velocità elevata.



Codice – Nome via	U20	Vicolo Amendola/Nenni
Zona – Orientamento	Bocca di Strada	



DISLIVELLO

ACCENTUATO	LIEVE	VARIABILE	ASSENTE
			X

TIPOLOGIA PERCORSO

Dissesto	Marciaie de <90	Marcia piede >90	Percorso non idoneo	Banchina	Carreggiata	Pista cicloped.
marciapiede		X			X	

ACCESSIBILITÀ PEDONALE

Dopo la curva

LATO Sinistro	LATO Destro
	X
X	XX

ATTRAVERSAMENTI E INCROCI

ubicazione	Continuità pedonale	Orientamento (podotattili, paletto, semaforo acustico)	Sicurezza (segnaletica, lungh. Illuminazione, velocità auto)
------------	---------------------	--	--

Incroci

Via Distrettuale (rotonda)	X	NO	SI
Ciclopedonale via Papa Luciani	X	NO	SI

Attraversamenti

assente			
---------	--	--	--

STALLI PARCH. RISERVATI

Parco giochi

ASSENTE	Accessibile	Parz. Access.	Non Access.
	X		



**FERMATE
AUTOBUS
assente**

<i>Ubicazione: assente</i>	<i>Lato destro</i>	<i>Lato sinistro</i>
MOBILITA' (raccordo al percorso / spazio per movimento/pedana)		
ORIENTAMENTO (intercettaz. non vedenti / identif. fermata)		
COMFORT (presenza pensilina / presenza panca)		

RUOLO FUNZIONE DELLA VIA

Inserire limite 20	X	Senso unico	
Parco, area verde	X	Negozi, attività commerciali, bar	
Edifici/ impianti sportivi		Area Parcheggio	
Residenziale/Lottizzazione	X	Presenza alberatura e/o elementi di arredo	

PRIORITA'

Non Accessibilità e/o Insicurezza (da 0 a 3)	2
Servizi pubblici, posta, parcheggio, aree gioco, piazze, chiesa, monumenti (da 0 a 2)	2
Supermercati, negozi di prossimità "panificio, alimentare, ecc." (da 0 a 3)	
Scuola (da 0 a 3)	
Presenza servizi per disabili-anziani: ambulatori, casa riposo, farmacia, (da 0 a 3)	
Segnalazioni pervenute (da 0 a 4)	
Lavori previsti e/o nuove urbanizzazioni (da 0 a 3)	
Percorso rilevante/frequenzamento scolastica, commerciale, podistica (da 0 a 3)	1,5
Fermata bus scolastico o bus di linea o Pedibus (da 0 a 2)	
SOMMA (punteggio massimo 26)	5,5

NOTE

- (lato DX): permeabilità; (lato SX): ciclopeditonale con via Papa Luciani.
- Auto parcheggiate sul marciapiede.



Codice – Nome via	U21	Via dell'Artigliere
Zona – Orientamento	Bocca di Strada	Da SP45



DISLIVELLO

ACCENTUATO	LIEVE	VARIABILE	ASSENTE
			X

TIPOLOGIA PERCORSO

Carreggiata con dissesto	Marcia piede <90	Marcia piede >90	Percorso non idoneo	Banchina	Carreggiata	Pista ciclop.
		X			X	

ACCESSIBILITÀ PEDONALE

LATO Sinistro	LATO Destro
X	X

ATTRAVERSAMENTI E INCROCI

ubicazione	Continuità pedonale	Orientamento (podotattili, paletto, semaforo acustico)	Sicurezza (segnaletica, lung. Illuminazione, velocità auto)
------------	---------------------	--	---

Incroci

Da SP45	X	NO	NO
---------	---	----	----

Attraversamenti

assente			
---------	--	--	--

STALLI PARCH. RISERVATI 1

ASSENTE	Accessibile	Parz. Access.	Non Access.
	X		

FERMATE AUTOBUS assente

Ubicazione	Lato destro	Lato sinistro
MOBILITA' (raccordo al percorso / spazio per movimento/pedana)		
ORIENTAMENTO (intercettaz. non vedenti / identif. fermata)		
COMFORT (presenza pensilina / presenza panca)		



RUOLO FUNZIONE DELLA VIA

Inserire limite 20	X	Limite 30	X
Parco, area verde-giochi	X	Via chiusa	X
Edifici/ impianti sportivi		Area Parcheggio	
Lottizzazione	X	Presenza alberatura e/o elementi di arredo	X

PRIORITA'

Non Accessibilità e/o Insicurezza (da 0 a 3)	3
Servizi pubblici, posta, parcheggio, aree gioco, piazze, chiesa, monumenti (da 0 a 2)	2
Supermercati, negozi di prossimità "panificio, alimentare, ecc." (da 0 a 3)	
Scuola (da 0 a 3)	
Presenza servizi per disabili-anziani: ambulatori, casa riposo, farmacia, (da 0 a 3)	
Segnalazioni pervenute (da 0 a 4)	
Lavori previsti e/o nuove urbanizzazioni (da 0 a 3)	
Percorso rilevante/frequentazione scolastica, commerciale, podistica (da 0 a 3)	1,5
Fermata bus scolastico o bus di linea o Pedibus (da 0 a 2)	
SOMMA (punteggio massimo 26)	6,5



Codice – Nome via	U22	Via Salute/Via Campana/via Valentini
Zona – Orientamento	Bocca di Strada	



DISLIVELLO

ACCENTUATO	LIEVE	VARIABILE	ASSENTE
			X

**TIPOLOGIA
PERCORSO**

Carreggiata con dissesto	Marciapiede <90	Marciapiede >90	Percorso non idoneo	Banchina	Carreggiata	Pista cicloped.
X					X	

**ACCESSIBILITÀ
PEDONALE**

Via Salute

LATO Sinistro	LATO Destro
	X

ATTRAVERSAMENTI E INCROCI

ubicazione	Continuità pedonale	Orientamento (podotattili, paletto, semaforo acustico)	Sicurezza (segnaletica, lungh. Illuminazione, velocità auto)
------------	------------------------	---	---

Incroci

Da SP45	X	NO	SI
Via Ungheresca (50Km/h)	X	NO	NO

Attraversamenti

assente			
---------	--	--	--

STALLI PARCH. RISERVATI

ASSENTE	Accessibile	Parz. Access.	Non Access.
X			

**FERMATE
AUTOBUS
assente**

Ubicazione	Lato destro	Lato sinistro
MOBILITA' (raccordo al percorso / spazio per movimento/pedana)		
ORIENTAMENTO (intercettaz. non vedenti / identif. fermata)		
COMFORT (presenza pensilina / presenza panca)		



RUOLO FUNZIONE DELLA VIA

Inserire limite 20 (via Salute)	X	Senso unico	
Parco, area verde-giochi, piazza, cimitero		Negozi, attività commerciali, bar	
Edifici/ impianti sportivi		Area Parcheggio	
Case in campagna	X	Presenza alberatura e/o elementi di arredo	

PRIORITA'

Non Accessibilità e/o Insicurezza (da 0 a 3)	3
Servizi pubblici, posta, parcheggio, aree gioco, piazze, chiesa, monumenti (da 0 a 2)	
Supermercati, negozi di prossimità "panificio, alimentare, ecc." (da 0 a 3)	
Scuola (da 0 a 3)	
Presenza servizi per disabili-anziani: ambulatori, casa riposo, farmacia, (da 0 a 3)	
Segnalazioni pervenute (da 0 a 4)	
Lavori previsti e/o nuove urbanizzazioni (da 0 a 3)	
Percorso rilevante/frequentazione scolastica, commerciale, podistica (da 0 a 3)	1
Fermata bus scolastico o bus di linea o Pedibus (da 0 a 2)	
SOMMA (punteggio massimo 26)	4

NOTE

- Presente n. 1 dosso rallentatore automezzi.



Codice – Nome via	U23	Via Ungheresca (tratto 1)
Zona – Orientamento	Bocca di Strada	Da SP45



DISLIVELLO

ACCENTUATO	LIEVE	VARIABILE	ASSENTE
			X

TIPOLOGIA PERCORSO

Marciapiede stretto	Marciapiede <90	Marciapiede >90	Percorso non idoneo	Banchina	Carreggiata	Pista cicloped.
		X tratto			X	

ACCESSIBILITÀ PEDONALE

LATO Sinistro	LATO Destro
X	X 40m Poi X

ATTRAVERSAMENTI E INCROCI

ubicazione	Continuità pedonale	Orientamento (podotattili, paletto, semaforo acustico)	Sicurezza (segnaletica, lungh. Illuminazione, velocità auto)
------------	---------------------	--	--

Incroci

Via SP45	X	NO	SI
----------	---	----	----

Attraversamenti

Inizio via: salumeria	X	NO	NO
-----------------------	---	----	----

STALLI PARCH. RISERVATI

ASSENTE	Accessibile	Parz. Access.	Non Access.
X			

FERMATE AUTOBUS
assente

Ubicazione: assente	Lato destro
MOBILITA' (raccordo al percorso / spazio per movimento/pedana)	
ORIENTAMENTO (intercettaz. non vedenti / identif. fermata)	
COMFORT (presenza pensilina / presenza panca)	
SICUREZZA	



RUOLO FUNZIONE DELLA VIA

Inserire limite 40	X	Limite 50	X
Parco, area verde-giochi, piazza, cimitero		salumeria	X
Edifici/ impianti sportivi		Area Parcheggio	
Case sparse e campagna	X	Presenza alberatura e/o elementi di arredo	

PRIORITA'

Non Accessibilità e/o Insicurezza (da 0 a 3)	3
Servizi pubblici, posta, parcheggio, aree gioco, piazze, chiesa, monumenti (da 0 a 2)	
Supermercati, negozi di prossimità "panificio, alimentare, ecc." (da 0 a 3)	1
Scuola (da 0 a 3)	
Presenza servizi per disabili-anziani: ambulatori, casa riposo, farmacia, (da 0 a 3)	
Segnalazioni pervenute (da 0 a 4)	
Lavori previsti e/o nuove urbanizzazioni (da 0 a 3)	
Percorso rilevante/frequentazione scolastica, commerciale, podistica (da 0 a 3)	1,5
Fermata bus scolastico o bus di linea o Pedibus (da 0 a 2)	
SOMMA (punteggio massimo 26)	5,5

NOTE

- Presenza dosso rallentatore H. ingresso/uscita frazione Bolda.
- Insicurezza pedoni, utili interventi di rallentamento veicoli.
- Via Valentini **X**: marciapiedi assenti.



Codice – Nome via	U24	SP 45 (tratto 1)
Zona – Orientamento	Bocca di Strada	Da Via Bolda verso Mareno (SX)



DISLIVELLO

ACCENTUATO	LIEVE	VARIABILE	ASSENTE
			X

TIPOLOGIA PERCORSO

Marciapiede stretto	Marciapiede <90	Marciapiede >90	Percorso non idoneo	Banchina Larga	Carreggiata	Pista ciclop.
		X tratto			X	

ACCESSIBILITÀ PEDONALE

LATO Sinistro	LATO Destro
X 30m - Poi X	X 50m - Poi X

ATTRAVERSAMENTI E INCROCI

ubicazione	Continuità pedonale	Orientamento (podotattili, paletto, semaforo acustico)	Sicurezza (segnaletica, lung. Illuminazione, velocità auto)
------------	---------------------	--	---

Incroci

Via Bolda	X	NO	SI
Via Ungheresca	X	NO	NO

Attraversamenti

assente			
---------	--	--	--

STALLI PARCH. RISERVATI

ASSENTE	Accessibile	Parz. Access.	Non Access.
X			

FERMATE AUTOBUS

Ubicazione: dopoil cimitero	Lato destro	Lato sinistro
MOBILITA' (raccordo al percorso / spazio per movimento/pedana)	NA	NA
ORIENTAMENTO (intercettaz. non vedenti / identif. fermata)	NO	NO
COMFORT (presenza pensilina / presenza panca)	NO	NO
SICUREZZA	NO	SI



RUOLO FUNZIONE DELLA VIA

Via di collegamento	X	Senso unico	
Parco, area verde-giochi, piazza, cimitero		Negozi, attività commerciali, bar	
Edifici/ impianti sportivi		Area Parcheggio	
Residenziale/Lottizzazione/	X	Presenza alberatura e/o elementi di arredo	

PRIORITA'

Non Accessibilità e/o Insicurezza (da 0 a 3)	3
Servizi pubblici, posta, parcheggio, aree gioco, piazze, chiesa, monumenti (da 0 a 2)	
Supermercati, negozi di prossimità "panificio, alimentare, ecc." (da 0 a 3)	
Scuola (da 0 a 3)	
Presenza servizi per disabili-anziani: ambulatori, casa riposo, farmacia, (da 0 a 3)	
Segnalazioni pervenute (da 0 a 4)	
Lavori previsti e/o nuove urbanizzazioni (da 0 a 3)	
Percorso rilevante/frequentazione scolastica, commerciale, podistica (da 0 a 3)	3
Fermata bus scolastico o bus di linea o Pedibus (da 0 a 2)	2
SOMMA (punteggio massimo 26)	8

NOTE

- SP 45: velocità elevata automezzi.



Codice – Nome via	U25	SP 45 Via Mareno (tratto 1)
Zona – Orientamento	Bocca di Strada/S. Lucia	Da Via Bolda a (DX) fino a Santa Lucia/Campo Fiera (parco)



DISLIVELLO

ACCENTUATO	LIEVE	VARIABILE	ASSENTE
			X

TIPOLOGIA PERCORSO

Marcia piede stretto	Marcia piede <90	Marcia piede >90	Percorso non idoneo	Banchina Larga	Carreggiata	Pista ciclop.
		X		X	X	X

ACCESSIBILITÀ PEDONALE

Da ingresso S. Lucia al cimitero

Dopo il cimitero

Centro di santa Lucia

LATO Sinistro	LATO Destro
XX (dopo via Alfieri passo carraio avvallamento X)	X 50m - Poi X
XX	X
XXX	X Ultimi 60m X dalla fiera di S. Lucia ma 10m prima 2 gradini X (8m) poi X

ATTRAVERSAMENTI E INCROCI

ubicazione	Continuità pedonale	Orientamento (podotattili, paletto, semaforo acustico)	Sicurezza (segnaletica, lungh. Illuminazione, velocità auto)
------------	---------------------	--	--

Incroci

Via Bolda	X	NO	SI
Via Ungheresca	X	NO	SI
Via Alfieri	X	NO	SI
Via Campo Fiera	X	NO	NO

Attraversamenti

Inizio via		NO	NO
H. Via Campo Fiera	X	NO	NO
Via dopo incrocio	X	NO	NO



STALLI PARCH. RISERVATI 5

Cimitero+ Campo fiera

ASSENTE	Accessibile	Parz. Access.	Non Access.
	X		

FERMATE AUTOBUS

Ubicazione: dopo il cimitero	Lato destro	Lato sinistro
MOBILITA' (raccordo al percorso / spazio per movimento/pedana)	NA	NA
ORIENTAMENTO (intercettaz. non vedenti / identif. fermata)	NO	NO
COMFORT (presenza pensilina / presenza panca)	NO	NO
SICUREZZA	NO	NO

RUOLO FUNZIONE DELLA VIA

Limite 30		Cimitero comunale e chiesa	X
Parco, area verde-giochi, piazza, cimitero	X	Negozi, attività commerciali, bar	X
Fiera e plateatico e magazzino comunale	X	Area Parcheggio	X
Residenziale/Lottizzazione/	X	Presenza alberatura e/o elementi di arredo	X

PRIORITA'

Non Accessibilità e/o Insicurezza (da 0 a 3)	1,5/2
Servizi pubblici, posta, parcheggio, aree gioco, piazze, chiesa, monumenti	2
Supermercati, negozi di prossimità "panificio, alimentare, ecc." (da 0 a 3)	2
Cimitero (da 0 a 3)	3
Presenza servizi per disabili-anziani: ambulatori, casa riposo, farmacia, (da 0 a 3)	2
Segnalazioni pervenute (da 0 a 4)	
Lavori previsti e/o nuove urbanizzazioni (da 0 a 3)	
Percorso rilevante/frequenzazione scolastica, commerciale, podistica (da 0 a 3)	3
Fermata bus scolastico o bus di linea o Pedibus (da 0 a 2)	2
SOMMA (punteggio massimo 26)	15,5/16

NOTE

- SP 45: velocità elevata automezzi.
- Da Bocca in Strada: la ciclopedonale finisce al cimitero.
- Ingresso Santa Lucia con presenza chiesetta X.
- H. Campo Fiera: bagno per disabili non raccordato al percorso angolo SP45/Campo fiera.



Codice – Nome via	U26	Via Campo Fiera
Zona – Orientamento	S.ta Lucia	Da Via Marconi



DISLIVELLO

ACCENTUATO	LIEVE	VARIABILE	ASSENTE
			X

TIPOLOGIA PERCORSO

Dissesto	Marciapiede <90	Marciapiede >90	Percorso non idoneo	Banchina Larga	Carreggiata	Pista cicloped.
X					X	

ACCESSIBILITÀ PEDONALE

LATO Sinistro	LATO Destro
	X

ATTRAVERSAMENTI E INCROCI

ubicazione	Continuità pedonale	Orientamento (podotattili, paletto, semaforo acustico)	Sicurezza (segnaletica, lunghezze, illuminazione, velocità auto)
------------	---------------------	--	--

Incroci

Via Marconi	X	NO	NO
SP45	X	NO	SI
Via Caldevie	X	NO	NO

Attraversamenti

assente		NO	
---------	--	----	--

STALLI PARCH. RISERVATI 4

SP 45 Campo Fiera

ASSENTE	Accessibile	Parz. Access.	Non Access.
	X		

**FERMATE AUTOBUS
assente**

Ubicazione	Lato destro	Lato sinistro
MOBILITA' (raccordo al percorso / spazio per movimento/pedana)		
ORIENTAMENTO (intercettaz. non vedenti / identif. fermata)		
COMFORT (presenza pensilina / presenza panca)		



RUOLO FUNZIONE DELLA VIA

Limite 30	
Parco, area verde-giochi	X
Fiera	X
Residenziale/Lottizzazione/	

Inserire limite 20	X
Negozi, attività commerciali, bar	
Area Parcheggio	X
Presenza alberatura e/o elementi di arredo	X

PRIORITA'

Non Accessibilità e/o Insicurezza (da 0 a 3)	3
Servizi pubblici, posta, parcheggio, aree gioco, piazze, chiesa, monumenti (da 0 a 2)	2
Supermercati, negozi di prossimità "panificio, alimentare, ecc." (da 0 a 3)	3
Cimitero (da 0 a 3)	2
Presenza servizi per disabili-anziani: ambulatori, casa riposo, farmacia, (da 0 a 3)	
Segnalazioni pervenute (da 0 a 4)	
Lavori previsti e/o nuove urbanizzazioni (da 0 a 3)	
Percorso rilevante/frequentazione scolastica, commerciale, podistica (da 0 a 3)	3
Fermata bus scolastico o bus di linea o Pedibus (da 0 a 2)	
SOMMA (punteggio massimo 26)	13



Codice – Nome via	U27	Via Caldevie
Zona – Orientamento	S.ta Lucia	



DISLIVELLO

ACCENTUATO	LIEVE	VARIABILE	ASSENTE
			X

**TIPOLOGIA
PERCORSO**

Marciapiede stretto	Marciapiede <90	Marciapiede >90	Percorso non idoneo	Banchina Larga	Carreggiata	Pista ciclop.
					X	

**ACCESSIBILITÀ
PEDONALE**

LATO Sinistro	LATO Destro
	X

ATTRAVERSAMENTI E INCROCI

ubicazione	Continuità pedonale	Orientamento (podotattili, paletto, semaforo acustico)	Sicurezza (segnaletica, lung. Illuminazione, velocità auto)
------------	------------------------	---	--

Incroci

Via Campo Fiera	X	NO	SI/NO
Via Ramoncello (dissesto)	X	NO	NO

Attraversamenti

assente		NO	
---------	--	----	--

STALLI PARCH. RISERVATI

ASSENTE	Accessibile	Parz. Access.	Non Access.
X			

**FERMATE
AUTOBUS
assente**

Ubicazione	Lato destro	Lato sinistro
MOBILITA' (raccordo al percorso / spazio per movimento/pedana)		
ORIENTAMENTO (intercettaz. Non vedenti / identif. Fermata)		
COMFORT (presenza pensilina / presenza panca)		



RUOLO FUNZIONE DELLA VIA

Limite 30	X	Cimitero	
Parco, area verde-giochi, piazza, cimitero		Negozi, attività commerciali, bar	
Fiera		Area Parcheggio	
Residenziale: case e campagna	X	Presenza alberatura e/o elementi di arredo	

PRIORITA'

Non Accessibilità e/o Insicurezza (da 0 a 3)	3
Servizi pubblici, posta, parcheggio, aree gioco, piazze, chiesa, monumenti (da 0 a 2)	
Supermercati, negozi di prossimità "panificio, alimentare, ecc." (da 0 a 3)	
Cimitero (da 0 a 3)	
Presenza servizi per disabili-anziani: ambulatori, casa riposo, farmacia, (da 0 a 3)	
Segnalazioni pervenute (da 0 a 4)	
Lavori previsti e/o nuove urbanizzazioni (da 0 a 3)	
Percorso rilevante/frequenzamento scolastica, commerciale, podistica (da 0 a 3)	1,5
Fermata bus scolastico o bus di linea o Pedibus (da 0 a 2)	
SOMMA (punteggio massimo 26)	4,5

NOTE

- Presenti n. 2 dossi rallentatori.



Codice – Nome via	U28	Via Ramoncello
Zona – Orientamento	S.ta Lucia	Da Via Caldevie



DISLIVELLO

ACCENTUATO	LIEVE	VARIABILE	ASSENTE

TIPOLOGIA PERCORSO

Marciapiede stretto	Dissesto E su e giù	Marciapiede >90	Percorso non idoneo	Banchina Larga	Carreggiata	Pista cicloped.
X	X	X dissesto			X	

ACCESSIBILITÀ PEDONALE

LATO Sinistro	LATO Destro
❌ Seconda metà ❌ dopo la curva ❌	❌

ATTRAVERSAMENTI E INCROCI

ubicazione	Continuità pedonale	Orientamento (podotattili, paletto, semaforo acustico)	Sicurezza (segnaletica, lung. Illuminazione, velocità auto)
------------	---------------------	--	---

Incroci

Via Caldevie	❌	NO	SI
--------------	---	----	----

Attraversamenti

assente		NO	
---------	--	----	--

STALLI PARCH. RISERVATI

Dopo la curva - a metà via

ASSENTE	Accessibile	Parz. Access.	Non Access.
	❌		

**FERMATE AUTOBUS
assente**

Ubicazione	Lato destro	Lato sinistro
MOBILITA' (raccordo al percorso / spazio per movimento/pedana)		
ORIENTAMENTO (intercettaz. non vedenti / identif. fermata)		
COMFORT (presenza pensilina / presenza panca)		



RUOLO FUNZIONE DELLA VIA

Inserire limite 30	X	Cimitero	
Parco, area verde-giochi, piazza, cimitero		Negozi, attività commerciali, bar	
Fiera		Area Parcheggio	
Residenziale/Lottizzazione e campagna	X	Presenza alberatura e/o elementi di arredo	

PRIORITA'

Non Accessibilità e/o Insicurezza (da 0 a 3)	3
Servizi pubblici, posta, parcheggio, aree gioco, piazze, chiesa, monumenti (da 0 a 2)	
Supermercati, negozi di prossimità "panificio, alimentare, ecc." (da 0 a 3)	
Cimitero (da 0 a 3)	
Presenza servizi per disabili-anziani: ambulatori, casa riposo, farmacia, (da 0 a 3)	
Segnalazioni pervenute (da 0 a 4)	
Lavori previsti e/o nuove urbanizzazioni (da 0 a 3)	
Percorso rilevante/frequentazione scolastica, commerciale, podistica (da 0 a 3)	1,5
Fermata bus scolastico o bus di linea o Pedibus (da 0 a 2)	
SOMMA (punteggio massimo 26)	4,5

NOTE

- Presenti n.2 dossi rallentatori.
- Presenza di pali che restringono il percorso pedonale.
- Via che si ricollega a via Caldevie.



Codice – Nome via	U29a	Via Marconi (tratto 1)
Zona – Orientamento	Sta Lucia	Da Via SP45 all'area parco



DISLIVELLO

ACCENTUATO	LIEVE	VARIABILE	ASSENTE
			X

TIPOLOGIA PERCORSO

Marciapiede stretto	Marciapiede <90	Marciapiede >90	Percorso non idoneo	Banchina Larga	Carreggiata	Pista cicloped.
		X			X	

ACCESSIBILITÀ PEDONALE

LATO Sinistro	LATO Destro
Interno al parco X	X

ATTRAVERSAMENTI E INCROCI

ubicazione	Continuità pedonale	Orientamento (podotattili, paletto, semaforo acustico)	Sicurezza (segnaletica, lunghezze, illuminazione, velocità auto)
------------	---------------------	--	--

Incroci

Via SP 45	X	NO	SI
-----------	---	----	----

Attraversamenti

Dopo il parco 50m	X	NO	NO
Parco Fiera	X	NO	SI

STALLI PARCH. RISERVATI

ASSENTE	Accessibile	Parz. Access.	Non Access.
Banca	X		

FERMATE AUTOBUS assente

Ubicazione:	Lato destro	Lato sinistro
MOBILITA' (raccordo al percorso / spazio per movimento/pedana)		
ORIENTAMENTO (intercettaz. non vedenti / identif. fermata)		
COMFORT (presenza pensilina / presenza panca)		



RUOLO FUNZIONE DELLA VIA

Limite 30		Ufficio informazioni turistiche	X
Parco, area verde-giochi	X	Negozi, attività commerciali, bar	
Banca	X	Area Parcheggio	X
Residenziale/Lottizzazione/	X	Presenza alberatura e/o elementi di arredo	X

PRIORITA'

Non Accessibilità e/o Insicurezza (da 0 a 3)	1,5/2	3
Servizi pubblici, posta, parcheggio, aree gioco, piazze, chiesa, monumenti (da 0 a 2)	2	2
Supermercati, negozi di prossimità "panificio, alimentare, ecc." (da 0 a 3)	2	
Presenza servizi per disabili-anziani: ambulatori, farmacia, (da 0 a 3)		
Segnalazioni pervenute (da 0 a 4)		
Lavori previsti e/o nuove urbanizzazioni (da 0 a 3)		
Percorso rilevante/frequenzamento scolastica, commerciale (da 0 a 3)	3	1,5/2
Fermata bus scolastico o bus di linea o Pedibus (da 0 a 2)		
SOMMA (punteggio massimo 26)	8,5/9	6,5/7

NOTE

- Velocità elevata automezzi.



Codice – Nome via	U29b	(vd sp 45 2) Via Marconi (tratto 2)
Zona – Orientamento	S.ta Lucia	Dal parco



DISLIVELLO

ACCENTUATO	LIEVE	VARIABILE	ASSENTE
			X

TIPOLOGIA PERCORSO

Marciapiede stretto	Marciapiede <90	Marciapiede >90	Percorso non idoneo	Banchina Larga	Carreggiata	Pista cicloped.
					X	

ACCESSIBILITÀ PEDONALE

LATO Sinistro	LATO Destro
	X

ATTRAVERSAMENTI E INCROCI

ubicazione	Continuità pedonale	Orientamento (podotattili, paletto, semaforo acustico)	Sicurezza (segnaletica, lunghez. Illuminazione, velocità auto)
------------	---------------------	--	--

Incroci

Via Campo Fiera	X	NO	SI/NO
-----------------	---	----	-------

Attraversamenti

1. H via S. Da Rios (X)	X	NO	NO
-------------------------	---	----	----

STALLI PARCH. RISERVATI

ASSENTE	Accessibile	Parz. Access.	Non Access.
X			

FERMATE AUTOBUS assente

Ubicazione: dopo il cimitero	Lato destro	Lato sinistro
MOBILITA' (raccordo al percorso / spazio per movimento/pedana)		
ORIENTAMENTO (intercettaz. non vedenti / identif. fermata)		
COMFORT (presenza pensilina / presenza panca)		



RUOLO FUNZIONE DELLA VIA

Limite 30		Cimitero	
Parco, area verde-giochi, piazza, cimitero		Negozi, attività commerciali, bar	
Fiera		Area Parcheggio	
Residenziale	X	Presenza alberatura e/o elementi di arredo	

PRIORITA'

Non Accessibilità e/o Insicurezza (da 0 a 3)	3
Servizi pubblici, posta, parcheggio, aree gioco, piazze, chiesa, monumenti (da 0 a 2)	2
Supermercati, negozi di prossimità "panificio, alimentare, ecc." (da 0 a 3)	
Cimitero (da 0 a 3)	
Presenza servizi per disabili-anziani: ambulatori, casa riposo, farmacia, (da 0 a 3)	
Segnalazioni pervenute (da 0 a 4)	
Lavori previsti e/o nuove urbanizzazioni (da 0 a 3)	
Percorso rilevante/frequentazione scolastica, commerciale, podistica (da 0 a 3)	2
Fermata bus scolastico o bus di linea o Pedibus (da 0 a 2)	
SOMMA (punteggio massimo 26)	7

NOTE

- Presente stallo parch. riservato in via Da Rios.



uCodice – Nome via	U301	Via Crispi (tratto 1)
Zona – Orientamento	S.ta Lucia	Da Via Marconi a via Garibaldi



DISLIVELLO

ACCENTUATO	LIEVE	VARIABILE	ASSENTE
			X

TIPOLOGIA PERCORSO

Marciapiede stretto	Marciapiede <90	Marciapiede >90	Percorso non idoneo	Banchina Larga	Carreggiata	Pista cicloped.
		X			X	

ACCESSIBILITÀ PEDONALE

	LATO Sinistro	LATO Destro
	X	Innesto X poi X negozi
Dopo la porta ingresso città	X	X
Strettoia dopo Mostra d'arte	X	X (4m)
	X	X
Da vicolo Rossini	X	X
Da via Garibaldi	X	

ATTRAVERSAMENTI E INCROCI

ubicazione	Continuità pedonale	Orientamento (podotattili, paletto, semaforo acustico)	Sicurezza (segnaletica, lung. Illuminazione, velocità auto)
------------	---------------------	--	---

Incroci

Via Marconi	X	NO	NO
SP45 (strettezza)	X	NO	NO

Attraversamenti

Inizio via rialzato	X	NO	SI
Prima porta d'ingresso	X	NO	SI
Dopo la strettoia Parco villa (civ 37)	X	NO	NO
Rialzato	X	NO	SI



STALLI PARCH. RISERVATI

ASSENTE	Accessibile	Parz. Access.	Non Access.
X			

FERMATE AUTOBUS

Ubicazione	Lato sinistro
MOBILITA' (raccordo al percorso / spazio per movimento/pedana)	NA
ORIENTAMENTO (intercettaz. non vedenti / identif. fermata)	NO
COMFORT (presenza pensilina / presenza panca)	NO
SICUREZZA	SI

RUOLO FUNZIONE DELLA VIA

Inserire Limite 30	X	Cimitero	
Parco, area verde-giochi, piazza, cimitero		Negozi, attività commerciali, bar (angolo)	X
Villa	X	Area Parcheggio	
Residenziale e Erp	X	Presenza alberatura e/o elementi di arredo	X

PRIORITA'

Non Accessibilità e/o Insicurezza (da 0 a 3)	1,5/2
Servizi pubblici, posta, parcheggio, aree gioco, piazze, chiesa, monumenti (da 0 a 2)	2
Supermercati, negozi di prossimità "panificio, alimentare, ecc." (da 0 a 3)	1,5
Cimitero (da 0 a 3)	
Presenza servizi per disabili-anziani: ambulatori, casa riposo, ERP , (da 0 a 3)	2
Segnalazioni pervenute (da 0 a 4)	
Lavori previsti e/o nuove urbanizzazioni (da 0 a 3)	
Percorso rilevante/frequenzamento scolastica, commerciale, podistica (da 0 a 3)	3
Fermata bus scolastico o bus di linea o Pedibus (da 0 a 2)	2
SOMMA (punteggio massimo 26)	12/12,5

NOTE

- Riquilificare incrocio via Marconi/ SP45/ via Crispi.
- H. Villa, pavimentazione non complanare X.



Codice – Nome via	U30b	Via Crispi (tratto 1,2)
Zona – Orientamento	S.ta Lucia	Da Piazza 28 Ottobre



DISLIVELLO

ACCENTUATO	LIEVE	VARIABILE	ASSENTE
			X

TIPOLOGIA PERCORSO

Marciapiede stretto	Marciapiede <90	Marciapiede >90	Percorso non idoneo	Banchina Larga	Carreggiata	Pista ciclop.
X	X	X				

ACCESSIBILITÀ PEDONALE

	LATO Sinistro	LATO Destro
	<div> <div> <div></div> <div>(innesto 1 scal)</div> </div> <div> <div></div> <div>(30m) - Poi</div> </div> <div> <div></div> <div></div> </div> </div>	<div> <div> <div></div> <div>(2 scal) innesto area park posta Poi</div> </div> <div> <div></div> <div></div> </div> </div>
	Curva H.Vicolo Bus <div></div> (da ampliare)	Vicolo Bus interruz con 2 scal <div></div> (4m)
Da via Garibaldi	<div></div>	<div></div>
Dopo 20 m pizzeria (DX)	<div></div>	<div></div> (6m) - Poi <div></div>

ATTRAVERSAMENTI E INCROCI

ubicazione	Continuità pedonale	Orientamento (podotattili, paletto, semaforo acustico)	Sicurezza (segnaletica, lungh. Illuminazione, velocità auto)
------------	---------------------	---	--

Incroci

Interruzione area parcheggi posta (DX)	<div></div> (2 Scal)	NO	SI
Via Roma	<div></div>	NO	SI
Vicolo Bus	<div></div> (2 scal)	NO	SI
Via Garibaldi (SX)	<div></div>	NO	SI/NO

Attraversamenti

Area parcheggi	(da realizzare)		
Piazza (scivoli ripidi)	<div></div>	NO	SI
H. Vicolo Rossini	<div></div>	NO	SI/NO



STALLI PARCH. RISERVATI

Posta + 1 area park

ASSENTE	Accessibile	Parz. Access.	Non Access.
	2X		

FERMATE AUTOBUS

Ubicazione: Piazza	Lato destro
MOBILITA' (raccordo al percorso / spazio per movimento/pedana)	A
ORIENTAMENTO (intercettaz. non vedenti / identif. fermata)	NO
COMFORT (presenza pensilina / presenza panca)	SI
SICUREZZA	SI

RUOLO FUNZIONE DELLA VIA

Inserie Limite 30	X	Municipio	X
Parco, area verde-giochi, piazza, cimitero		Negozi, attività commerciali, bar, lavanderia	X
Posta	X	Area Parcheggio	X
Residenziale/Lottizzazione/	X	Presenza alberatura e/o elementi di arredo	X

PRIORITA'

Non Accessibilità e/o Insicurezza (da 0 a 3)	1,5
Servizi pubblici, posta, parcheggio, aree gioco, piazze, chiesa (da 0 a 2)	2
Supermercati, negozi di prossimità "panificio, alimentare, ecc." (da 0 a 3)	2
Municipio (da 0 a 3)	3
Presenza servizi per disabili-anziani: ambulatori, casa riposo, ERP, (da 0 a 3)	2
Segnalazioni pervenute (da 0 a 4)	
Lavori previsti e/o nuove urbanizzazioni (da 0 a 3)	
Percorso rilevante/frequenzamento scolastica, commerciale, podistica (da 0 a 3)	3
Fermata bus scolastico o bus di linea o Pedibus (da 0 a 2)	2
SOMMA (punteggio massimo 26)	15,5

NOTE

- Fare attraversamento pedonale H. area park.
- Riqualficare incrocio con via Garibaldi.



Codice – Nome via	U31a	Via Mazzini (tratto 1)
Zona – Orientamento	Sta Lucia	Da Via Crispi fino al parco Granza



DISLIVELLO

ACCENTUATO	LIEVE	VARIABILE	ASSENTE
			X

TIPOLOGIA PERCORSO

Marciapiede stretto	Marciapiede <90	Marciapiede >90	Percorso non idoneo	Banchina Larga	Carreggiata	Pista cicloped.
	X	X			X	X

ACCESSIBILITÀ PEDONALE

LATO Sinistro	LATO Destro
Per 30m X poi X Dopo 80m - Dal civ 36 X Dall'area parcheggio civ 27 X	X - Dopo 80 Dal civ 36 X (per 40m) Poi 20 m X sosta poi X - Da via Dante X (cicloped stretta) - Dopo 30m X poi X fino al Crai - Dall'area verde: interno X

ATTRAVERSAMENTI E INCROCI

ubicazione	Continuità pedonale	Orientamento (podotattili, paletto, semaforo acustico)	Sicurezza (segnaletica, lungh. Illuminazione, velocità auto)
------------	---------------------	--	--

Incroci

Via Crispi	X	NO	SI
Via Dante	X	NO	SI/NO interferenze
Vicolo Polonia (scolo acqua)	X	NO	SI
Via Cal De Messa			

Attraversamenti

Inizio via rialzato (scolo)	X	NO	SI
Dopo 80m (scolo)	X	NO	SI
Attravers. rialzato (scolo acqua)	X	NO	SI

STALLI PARCH. RISERVATI

Area parcheggi (SX)

ASSENTE	Accessibile	Parz. Access.	Non Access.
	X		



**FERMATE
AUTOBUS
assente**

Ubicazione	Lato destro	Lato sinistro
MOBILITA' (raccordo al percorso / spazio per movimento/pedana)		
ORIENTAMENTO (intercettaz. non vedenti / identif. fermata)		
COMFORT (presenza pensilina / presenza panca)		

RUOLO FUNZIONE DELLA VIA

Inserire Limite 30	X	Pedibus	X
Parco, area verde-giochi, piazza, cimitero		Negozi, attività commerciali, bar	X
Fiera		Area Parcheggio	X
Residenziale/Lottizzazione/	X	Presenza alberatura e/o elementi di arredo	

PRIORITA'

Non Accessibilità e/o Insicurezza (da 0 a 3)	1,5
Servizi pubblici, posta, parcheggio, aree gioco, piazze, chiesa, monumenti	2
Supermercati, negozi di prossimità "panificio, alimentare, ecc." (da 0 a 3)	3
Cimitero (da 0 a 3)	
Presenza servizi per disabili-anziani: ambulatori, casa riposo, farmacia, (da 0 a 3)	
Segnalazioni pervenute (da 0 a 4)	
Lavori previsti e/o nuove urbanizzazioni (da 0 a 3)	
Percorso rilevante/frequenzamento scolastica, commerciale, podistica (da 0 a 3)	3
Fermata bus scolastico o bus di linea o Pedibus (da 0 a 2)	2
SOMMA (punteggio massimo 26)	11,5

NOTE

- A inizio via presente plateatico in mezzo al percorso (nei sottoportici).
- Ciclopeditonale stretta.
- Dopo Vicolo Polonia (lato DX) sosta con interferenze auto davanti al supermercato Crai.



Codice – Nome via	U31b	Via Mazzini (tratto 2)
Zona – Orientamento	S.ta Lucia	Dal parco via Ca' De Messa



DISLIVELLO

ACCENTUATO	LIEVE	VARIABILE	ASSENTE
			X

TIPOLOGIA PERCORSO

Marciapiede stretto	Marciapiede <90	Marciapiede >90	Percorso non idoneo	Banchina Stretta protetta	Carreggiata	Pista ciclop.
	X	X		X	X	

ACCESSIBILITÀ PEDONALE

	LATO Sinistro	LATO Destro
	X	XX
Dall'attrav rialzato dopo via Bella Venezia	X - Da Via Cornaro X	X - Dopo 30m X -Dopo via Cornaro X

ATTRAVERSAMENTI E INCROCI

ubicazione	Continuità pedonale	Orientamento (podotattili, paletto, semaforo acustico)	Sicurezza (segnaletica, lungh. Illuminazione, velocità auto)
------------	---------------------	--	--

Incroci

Via Piazza Granza	X	NO	NO
Via Cornaro	X (2 scal)	NO	SI
Via Gramsci no percorso	X	NO	SI
Via Roma (stretta) DX	X	NO	NO
Via Roma (stretta) SX verso il ponte	X	NO	NO

Attraversamenti

Rialzato dopo 50m con scolo	X	NO	SI
Dopo Via Cornaro stretto	X	NO	SI
Bella Venezia senza percorso inserire a 20 asso Carabinieri	X	NO	NO
Rialzato	X	NO	SI



STALLI PARCH. RISERVATI

ASSENTE	Accessibile	Parz. Access.	Non Access.
X			

FERMATE AUTOBUS

Ubicazione: 2 fermate	Lato destro	Lato sinistro
MOBILITA' (raccordo al percorso / spazio per movimento/pedana)	NA	NA
ORIENTAMENTO (intercettaz. non vedenti / identif. fermata)	NO	NO
COMFORT (presenza pensilina / presenza panca)	NO	NO
SICUREZZA	SI	SI

RUOLO FUNZIONE DELLA VIA

Limite 30		Cimitero	
Parco, area verde-giochi, piazza, cimitero		Negozi, attività commerciali, bar	X
Fiera		Area Parcheggio con residenze	X
Residenziale/Lottizzazione/	X	Presenza alberatura e/o elementi di arredo	

PRIORITA'

Non Accessibilità e/o Insicurezza (da 0 a 3)	2
Servizi pubblici, posta, parcheggio, aree gioco, piazze, chiesa, monumenti (da 0 a 2)	2
Supermercati, negozi di prossimità "panificio, alimentare, ecc." (da 0 a 3)	
Cimitero (da 0 a 3)	
Presenza servizi per disabili-anziani: ambulatori, casa riposo, farmacia, (da 0 a 3)	
Segnalazioni pervenute (da 0 a 4)	
Lavori previsti e/o nuove urbanizzazioni (da 0 a 3)	
Percorso rilevante/frequenzamento scolastica, commerciale, podistica (da 0 a 3)	2,5
Fermata bus scolastico o bus di linea o Pedibus (da 0 a 2)	2
SOMMA (punteggio massimo 26)	8,5

NOTE

- Inserire uno stallo parcheggio riservato verso la Piazza.



Codice – Nome via	U32	Via Dante
Zona – Orientamento	S.ta Lucia	Da Via Mazzini



DISLIVELLO

ACCENTUATO	LIEVE	VARIABILE	ASSENTE
			X

TIPOLOGIA PERCORSO

Marciapiede stretto	Marciapiede <90	Marciapiede >90	Percorso non idoneo	Banchina Larga	Carreggiata	Pista ciclop.
		X			X	

ACCESSIBILITÀ PEDONALE

LATO Sinistro	LATO Destro
X	X - Dopo via Comisso: X (non complanare) Puntuale X palo civ 2 fronte tabacchino - Poi X

ATTRAVERSAMENTI E INCROCI

ubicazione	Continuità pedonale	Orientamento (podotattili, paletto, semaforo acustico)	Sicurezza (segnaletica, lungh. Illuminazione, velocità auto)
------------	---------------------	--	--

Incroci

Via Mazzini	X	NO	SI
Via Comisso	X (2 scal)	NO	SI
Via Leopardi (rifare scivoli) No percorso X	X	NO	SI
Via Roma	X	NO	SI

Attraversamenti

Inizio via	X	NO	SI/NO
Metà via rialzato	X	NO	

STALLI PARCH. RISERVATI

ASSENTE	Accessibile	Parz. Access.	Non Access.
X			



**FERMATE
AUTOBUS
assente**

Ubicazione	Lato destro	Lato sinistro
MOBILITA' (raccordo al percorso / spazio per movimento/pedana)		
ORIENTAMENTO (intercettaz. non vedenti / identif. fermata)		
COMFORT (presenza pensilina / presenza panca)		

RUOLO FUNZIONE DELLA VIA

Inserire Limite 40	X	Cimitero	
Parco, area verde-giochi, piazza, cimitero		Negozi, attività commerciali, bar (fine via)	X
Pedibus	X	Pedibus con via Parini	X
Residenziale/Lottizzazione/		Presenza alberatura e/o elementi di arredo	

PRIORITA'

Non Accessibilità e/o Insicurezza (da 0 a 3)	1,5
Servizi pubblici, posta, parcheggio, aree gioco, piazze, chiesa, monumenti (da 0 a 2)	
Supermercati, negozi di prossimità "panificio, alimentare, ecc." (da 0 a 3)	3
Cimitero (da 0 a 3)	
Presenza servizi per disabili-anziani: ambulatori, casa riposo, farmacia , (da 0 a 3)	2
Segnalazioni pervenute (da 0 a 4)	
Lavori previsti e/o nuove urbanizzazioni (da 0 a 3)	2,5
Percorso rilevante/frequentazione scolastica, commerciale, podistica (da 0 a 3)	
Fermata bus scolastico o bus di linea o Pedibus (da 0 a 2)	2
SOMMA (punteggio massimo 26)	11

NOTE

- Via Comisso.
- Supermercato fine via ingresso: scivolo viale interno/da rifare.
- Intervenire nelle intersezioni.



Codice – Nome via	U33	Vicolo Polonia
Zona – Orientamento	S.ta Lucia	Da Via Mazzini



DISLIVELLO

ACCENTUATO	LIEVE	VARIABILE	ASSENTE
			X

TIPOLOGIA PERCORSO

Marciapiede stretto	Marciapiede <90	Marciapiede >90	Percorso non idoneo	Banchina Larga	Carreggiata	Pista cicloped.
		X			X	

ACCESSIBILITÀ PEDONALE

LATO Sinistro	LATO Destro
- Dall'area verde	

ATTRAVERSAMENTI E INCROCI

ubicazione	Continuità pedonale	Orientamento (podotattili, paletto, semaforo acustico)	Sicurezza (segnaletica, lunghezze, illuminazione, velocità auto)
------------	---------------------	--	--

Incroci

Via Mazzini		NO	NO
-------------	--	----	----

Attraversamenti

assente		NO	
---------	--	----	--

STALLI PARCH. RISERVATI

ASSENTE	Accessibile	Parz. Access.	Non Access.

**FERMATE AUTOBUS
assente**

Ubicazione	Lato destro	Lato sinistro
MOBILITA' (raccordo al percorso / spazio per movimento/pedana)		
ORIENTAMENTO (intercettaz. non vedenti / identif. fermata)		
COMFORT (presenza pensilina / presenza panca)		



RUOLO FUNZIONE DELLA VIA

Inserire Limite 20	X	Cimitero	
Parco, area verde-giochi, piazza	X	Negozi, attività commerciali, bar	
Fiera		Area Parcheggio	X
Residenziale/Lottizzazione/	X	Presenza alberatura e/o elementi di arredo	

PRIORITA'

Non Accessibilità e/o Insicurezza (da 0 a 3)	1
Servizi pubblici, posta, parcheggio, aree gioco, piazze, chiesa, monumenti (da 0 a 2)	2
Supermercati, negozi di prossimità "panificio, alimentare, ecc." (da 0 a 3)	
Cimitero (da 0 a 3)	
Presenza servizi per disabili-anziani: ambulatori, casa riposo, farmacia, (da 0 a 3)	
Segnalazioni pervenute (da 0 a 4)	
Lavori previsti e/o nuove urbanizzazioni (da 0 a 3)	
Percorso rilevante/frequentazione scolastica, commerciale, podistica (da 0 a 3)	1,5
Fermata bus scolastico o bus di linea o Pedibus (da 0 a 2)	
SOMMA (punteggio massimo 26)	4,5



Codice – Nome via	U34	Via Cal de Molin
Zona – Orientamento	S.ta Lucia	Da Via Mazzini al cartello Sta Lucia



DISLIVELLO

ACCENTUATO	LIEVE	VARIABILE	ASSENTE

TIPOLOGIA PERCORSO

Marciapiede stretto	Marciapiede <90	Marciapiede >90	Percorso non idoneo	Banchina Larga	Carreggiata	Pista cicloped.
					X	

ACCESSIBILITÀ PEDONALE

LATO Sinistro	LATO Destro
	X

ATTRAVERSAMENTI E INCROCI

ubicazione	Continuità pedonale	Orientamento (podotattili, paletto, semaforo acustico)	Sicurezza (segnaletica, lungh. Illuminazione, velocità auto)
------------	---------------------	--	--

Incroci

Via Mazzini	X	NO	NO
-------------	---	----	----

Attraversamenti

assente		NO	
---------	--	----	--

STALLI PARCH. RISERVATI

ASSENTE	Accessibile	Parz. Access.	Non Access.
X			

**FERMATE AUTOBUS
assente**

Ubicazione	Lato destro	Lato sinistro
MOBILITA' (raccordo al percorso / spazio per movimento/pedana)		
ORIENTAMENTO (intercettaz. non vedenti / identif. fermata)		
COMFORT (presenza pensilina / presenza panca)		



RUOLO FUNZIONE DELLA VIA

Limite 30		Fontanella	<input checked="" type="checkbox"/>
Parco, area verde-giochi, piazza, cimitero		Negozi, attività commerciali, bar (inizio via)	X
Fiera		Area Parcheggio	X inizio via
Residenziale/Lottizzazione/		Presenza alberatura e/o elementi di arredo	

PRIORITA'

Non Accessibilità e/o Insicurezza (da 0 a 3)	3
Servizi pubblici, posta, parcheggio, aree gioco, piazze, chiesa, monumenti (da 0 a 2)	2
Supermercati, negozi di prossimità "panificio, alimentare, ecc." (da 0 a 3)	1,5
Cimitero (da 0 a 3)	
Presenza servizi per disabili-anziani: ambulatori, casa riposo, farmacia, (da 0 a 3)	
Segnalazioni pervenute (da 0 a 4)	
Lavori previsti e/o nuove urbanizzazioni (da 0 a 3)	
Percorso rilevante/frequenzamento scolastica, commerciale, podistica (da 0 a 3)	1,5
Fermata bus scolastico o bus di linea o Pedibus (da 0 a 2)	
SOMMA (punteggio massimo 26)	8

NOTE

- Qualificare incrocio con Parco Granza.



Codice – Nome via	U35	Via Colombera
Zona – Orientamento	Sta Lucia	Da Via Mazzini



DISLIVELLO

ACCENTUATO	LIEVE	VARIABILE	ASSENTE
			X

TIPOLOGIA PERCORSO

Dissesto carreggiata	Marcia piede <90	Marcia piede >90	Percorso non idoneo	Banchina Larga	Carreggiata	Pista ciclod.
X					X	

ACCESSIBILITÀ PEDONALE

LATO Sinistro	LATO Destro
	X

ATTRAVERSAMENTI E INCROCI

ubicazione	Continuità pedonale	Orientamento (podotattili, paletto, semaforo acustico)	Sicurezza (segnaletica, lung. Illuminazione, velocità auto)
------------	------------------------	---	--

Incroci

Via Mazzini	X	NO	NO
-------------	---	----	----

Attraversamenti

assente		NO	
---------	--	----	--

STALLI PARCH. RISERVATI

ASSENTE	Accessibile	Parz. Access.	Non Access.
X			

**FERMATE AUTOBUS
assente**

Ubicazione	Lato destro	Lato sinistro
MOBILITA' (raccordo al percorso / spazio per movimento/pedana)		
ORIENTAMENTO (intercettaz. non vedenti / identif. fermata)		
COMFORT (presenza pensilina / presenza panca)		



RUOLO FUNZIONE DELLA VIA

Inserire limite 30	X	via chiusa in campagna	X
Residenziale/Lottizzazione/ e campagna	X	Presenza alberatura e/o elementi di arredo	

PRIORITA'

Non Accessibilità e/o Insicurezza (da 0 a 3)	3
Servizi pubblici, posta, parcheggio, aree gioco, piazze, chiesa, monumenti (da 0 a 2)	
Supermercati, negozi di prossimità "panificio, alimentare, ecc." (da 0 a 3)	
Cimitero (da 0 a 3)	
Presenza servizi per disabili-anziani: ambulatori, casa riposo, farmacia, (da 0 a 3)	
Segnalazioni pervenute (da 0 a 4)	
Lavori previsti e/o nuove urbanizzazioni (da 0 a 3)	
Percorso rilevante/frequentazione scolastica, commerciale, podistica (da 0 a 3)	1
Fermata bus scolastico o bus di linea o Pedibus (da 0 a 2)	
SOMMA (punteggio massimo 26)	4



Codice – Nome via	U36	Via Bella Venezia
Zona – Orientamento	S.ta Lucia	Da Via Mazzini



DISLIVELLO

ACCENTUATO	LIEVE	VARIABILE	ASSENTE
			X

TIPOLOGIA PERCORSO

Marciapiede stretto	Marciapiede <90	Marciapiede >90	Banchina Larga	Carreggiata	Pista cicloped.
		X (tratto)		X	

ACCESSIBILITÀ PEDONALE

LATO Sinistro	LATO Destro
Curva iniziale 20m X	X
X	

ATTRAVERSAMENTI E INCROCI

ubicazione	Continuità pedonale	Orientamento (podotattili, paletto, semaforo acustico)	Sicurezza (segnaletica, lungh. Illuminazione, velocità auto)
------------	---------------------	--	--

Incroci

Via Mazzini	X	NO	SI
-------------	---	----	----

Attraversamenti

assente		NO	
---------	--	----	--

STALLI PARCH. RISERVATI

ASSENTE	Accessibile	Parz. Access.	Non Access.
Inizio via (SX)			X

FERMATE AUTOBUS assente

Ubicazione	Lato destro	Lato sinistro
MOBILITA' (raccordo al percorso / spazio per movimento/pedana)		
ORIENTAMENTO (intercettaz. non vedenti / identif. fermata)		
COMFORT (presenza pensilina / presenza panca)		



RUOLO FUNZIONE DELLA VIA

Limite 30		Cimitero	
Residenziale e ERP	X	Presenza alberatura e/o elementi di arredo	

PRIORITA'

Non Accessibilità e/o Insicurezza (da 0 a 3)	3
Servizi pubblici, posta, parcheggio, aree gioco, piazze, chiesa, monumenti (da 0 a 2)	2
Supermercati, negozi di prossimità "panificio, alimentare, ecc." (da 0 a 3)	
Presenza servizi per disabili-anziani: ambulatori, casa riposo, ERP (da 0 a 3)	2
Segnalazioni pervenute (da 0 a 4)	
Lavori previsti e/o nuove urbanizzazioni (da 0 a 3)	
Percorso rilevante/frequentazione scolastica, commerciale, podistica (da 0 a 3)	1,5
Fermata bus scolastico o bus di linea o Pedibus (da 0 a 2)	
SOMMA (punteggio massimo 26)	8,5



Codice – Nome via	U37	Via Cornaro/Via Saragat
Zona – Orientamento	S.ta Lucia	Da Via Mazzini



DISLIVELLO

ACCENTUATO	LIEVE	VARIABILE	ASSENTE
			X

TIPOLOGIA PERCORSO

Marciapiede stretto	Marciapiede <90	Marciapiede >90	Percorso non idoneo	Banchina Larga	Carreggiata	Pista cicloped.
		X			X	

ACCESSIBILITÀ PEDONALE

Dall'area verde

LATO Sinistro	LATO Destro
X	X
X	X

ATTRAVERSAMENTI E INCROCI

ubicazione	Continuità pedonale	Orientamento (podotattili, paletto, semaforo acustico)	Sicurezza (segnaletica, lungh. Illuminazione, velocità auto)
------------	---------------------	--	--

Incroci

Via Mazzini (SX)	X	NO	SI
Via Mazzini (DX)	X	NO	SI

Attraversamenti

assente		NO	
---------	--	----	--

STALLI PARCH. RISERVATI

Parcheggio Provvidenza

ASSENTE	Accessibile	Parz. Access.	Non Access.
	2X		

**FERMATE AUTOBUS
assente**

Ubicazione	Lato destro	Lato sinistro
MOBILITA' (raccordo al percorso / spazio per movimento/pedana)		
ORIENTAMENTO (intercettaz. non vedenti / identif. fermata)		
COMFORT (presenza pensilina / presenza panca)		



RUOLO FUNZIONE DELLA VIA

Inserire Limite 30	X	Via Chiusa	
Parco, area verde-giochi, piazza, cimitero (2)	X	Negozi, attività commerciali, bar	
Casa Soggiorno Bella Provvidenza	X	Area Parcheggio	
Residenziale/Lottizzazione/	X	Presenza alberatura e/o elementi di arredo	

PRIORITA'

Non Accessibilità e/o Insicurezza (da 0 a 3)	1,5
Servizi pubblici, posta, parcheggio, aree gioco, piazze, chiesa, monumenti (da 0 a 2)	2
Supermercati, negozi di prossimità "panificio, alimentare, ecc." (da 0 a 3)	
Cimitero (da 0 a 3)	
Presenza servizi per disabili-anziani: ambulatori, casa riposo, farmacia, (da 0 a 3)	
Segnalazioni pervenute (da 0 a 4)	
Lavori previsti e/o nuove urbanizzazioni (da 0 a 3)	
Percorso rilevante/frequentazione scolastica, commerciale, podistica (da 0 a 3)	3
Fermata bus scolastico o bus di linea o Pedibus (da 0 a 2)	
SOMMA (punteggio massimo 26)	6,5

NOTE

- Fine via (U) permeabilità **X** su via Mazzini e fine via Cornaro **X**.



Codice – Nome via	U38	Via Gramsci
Zona – Orientamento	S.ta Lucia	Da Via Mazzini



DISLIVELLO

ACCENTUATO	LIEVE	VARIABILE	ASSENTE
			X

TIPOLOGIA PERCORSO

dissesto	Marciapiede <90	Marciapiede >90	Percorso non idoneo	Banchina Larga	Carreggiata	Pista cicloped.
X					X	

ACCESSIBILITÀ PEDONALE

LATO Sinistro	LATO Destro
	X

ATTRAVERSAMENTI E INCROCI

ubicazione	Continuità pedonale	Orientamento (podotattili, paletto, semaforo acustico)	Sicurezza (segnaletica, lungh. Illuminazione, velocità auto)
------------	---------------------	--	--

Incroci

Via Mazzini	X	NO	NO
-------------	---	----	----

Attraversamenti

assente			
---------	--	--	--

STALLI PARCH. RISERVATI

ASSENTE	Accessibile	Parz. Access.	Non Access.
X			

**FERMATE AUTOBUS
assente**

Ubicazione	Lato destro	Lato sinistro
MOBILITA' (raccordo al percorso / spazio per movimento/pedana)		
ORIENTAMENTO (intercettaz. non vedenti / identif. fermata)		
COMFORT (presenza pensilina / presenza panca)		



RUOLO FUNZIONE DELLA VIA

Inserire limite 20	X	Cimitero	
Parco, area verde-giochi, piazza, cimitero		Negozi, attività commerciali, bar	
Residenziale/Lottizzazione/	X	Presenza alberatura e/o elementi di arredo	

PRIORITA'

Non Accessibilità e/o Insicurezza (da 0 a 3)	3
Servizi pubblici, posta, parcheggio, aree gioco, piazze, chiesa, monumenti (da 0 a 2)	
Supermercati, negozi di prossimità "panificio, alimentare, ecc." (da 0 a 3)	
Cimitero (da 0 a 3)	
Presenza servizi per disabili-anziani: ambulatori, casa riposo, farmacia, (da 0 a 3)	
Segnalazioni pervenute (da 0 a 4)	
Lavori previsti e/o nuove urbanizzazioni (da 0 a 3)	
Percorso rilevante/frequentazione scolastica, commerciale, podistica (da 0 a 3)	1
Fermata bus scolastico o bus di linea o Pedibus (da 0 a 2)	
SOMMA (punteggio massimo 26)	4



Codice – Nome via	U39	Via Roma (tratto 1)
Zona – Orientamento	S.ta Lucia	Da Via Foresto Est a via Mazzini



DISLIVELLO

ACCENTUATO	LIEVE	VARIABILE	ASSENTE
			X

TIPOLOGIA PERCORSO

Marciapiede stretto passi carrai a SX 2	Marciapiede >90	Percorso non idoneo	Banchina Stretta protetta	Carreggiata	Pista cicloped.
X		X	X	X	

ACCESSIBILITÀ PEDONALE

10m prima del civ 33

60m prima di via
Asilo

Dopo via Asilo

LATO Sinistro	LATO Destro
X	X
X	X (fine marciapiede)
X	X
XXX parapetti - strettezza (90cm)	X

ATTRAVERSAMENTI E INCROCI

ubicazione	Continuità pedonale	Orientamento (podotattili, paletto, semaforo acustico)	Sicurezza (segnaletica, lungh. Illuminazione, velocità auto)
------------	------------------------	---	---

Attraversamento

Inizio via	XX	NO	NO
Rialzato via laterale accesso scuola	X	NO	SI
Fine via	X	NO	NO

Incrocio

Via Foresto Est	X	NO	SI
Via Dante	X	NO	NO strisce
Via Ca' De Messa	X	NO	SI
Via Asilo (stretto) e Foresto Ovest	X	NO	SI (ma troppo ampio)
Via Mazzini	X	NO	SI



STALLI PARCH. RISERVATI

ASSENTE	Accessibile	Parz. Access.	Non Access.
X			

FERMATE AUTOBUS assente

Ubicazione	Lato destro	Lato sinistro
MOBILITA' (raccordo al percorso / spazio per movimento/pedana)		
ORIENTAMENTO (intercettaz. non vedenti / identif. fermata)		
COMFORT (presenza pensilina / presenza panca)		




RUOLO FUNZIONE DELLA VIA

Inserire limite 30	X	Farmacia	X
Palacastanet	X	Negozi, attività commerciali, bar	
Supermercato	X	Scuola e Pedibus	X
Residenziale/Lottizzazione e campagna	X	Presenza alberatura e/o elementi di arredo	

PRIORITA'

Non Accessibilità e/o Insicurezza (da 0 a 3)	1,5
Servizi pubblici, posta, parcheggio, aree gioco, piazze, chiesa, monumenti (da 0 a 2)	2
Supermercati , negozi di prossimità "panificio, alimentare, ecc." (da 0 a 3)	3
Scuola (da 0 a 3)	3
Presenza servizi per disabili-anziani: ambulatori, casa riposo, farmacia , (da 0 a 3)	3
Segnalazioni pervenute (da 0 a 4)	
Lavori previsti e/o nuove urbanizzazioni (da 0 a 3)	
Percorso rilevante/frequenzazione scolastica, commerciale, podistica (da 0 a 3)	3
Fermata bus scolastico o bus di linea o Pedibus (da 0 a 2)	2
SOMMA (punteggio massimo 26)	17,5

NOTE

- Dopo via Asilo: attraversamento assente e velocità automezzi - Numerosi passi carrai fino all' incrocio del sottopasso, con puntuali strettoie – palo  verso la fine della via.
- Civ 43.: passo carraio con restringimento x 5m  e assenza complanarità, sollevamento pavimentazione (80m prima di via Asilo).
- 50m dopo via Galilei x 5m:  (dissesto).



Codice – Nome via

U40

Via Roma (tratto 3)
Da via dell'Asilo



DISLIVELLO

ACCENTUATO	LIEVE	VARIABILE	ASSENTE
			X

TIPOLOGIA PERCORSO

Marciaiede stretto	Marciaiede <90	Marciaiede >90	Percorso non idoneo	Banchina stretta	Carreggiata	Pista cicloped.
		X		X	X	

ACCESSIBILITÀ PEDONALE

LATO Sinistro	LATO Destro
X	X

ATTRAVERSAMENTI E INCROCI

ubicazione	Continuità pedonale	Orientamento (podotattili, paletto, semaforo acustico)	Sicurezza (segnaletica, lung. Illuminazione, velocità auto)
------------	---------------------	--	---

Incrocio

Via Mazzini	X	NO	SI
Via dell'Asilo (dissesto)	X	NO	SI/NO

Attraversamenti

assente		NO	
---------	--	----	--

STALLI PARCH. RISERVATI

ASSENTE	Accessibile	Parz. Access.	Non Access.
X			

**FERMATE AUTOBUS
assente**

Ubicazione	Lato destro	Lato sinistro
MOBILITA' (raccordo al percorso / spazio per movimento/pedana)		
ORIENTAMENTO (intercettaz. non vedenti / identif. fermata)		
COMFORT (presenza pensilina / presenza panca)		



RUOLO FUNZIONE DELLA VIA

Inserire Limite 40	X	Cimitero	
Parco, area verde-giochi, piazza, cimitero		Negozi, attività commerciali, bar	
Scuola	X	Area Parcheggio	X
Residenziale/Lottizzazione/	X	Pedibus	

PRIORITA'

Non Accessibilità e/o Insicurezza (da 0 a 3)	1,5/2
Servizi pubblici, posta, parcheggio, aree gioco, piazze, chiesa (da 0 a 2)	
Supermercati, negozi di prossimità "panificio, alimentare, ecc." (da 0 a 3)	
Cimitero (da 0 a 3)	
Presenza servizi per disabili-anziani: ambulatori, casa riposo, farmacia, (da 0 a 3)	
Segnalazioni pervenute (da 0 a 4)	
Lavori previsti e/o nuove urbanizzazioni (da 0 a 3)	
Percorso rilevante/frequenzamento scolastica, commerciale, podistica (da 0 a 3)	3
Fermata bus scolastico o bus di linea o Pedibus (da 0 a 2)	
SOMMA (punteggio massimo 26)	4,5/5



Codice – Nome via	U41	Via Foresto Ovest
Zona – Orientamento	S.ta Lucia	Da Via Roma



DISLIVELLO

ACCENTUATO	LIEVE	VARIABILE	ASSENTE
			X

TIPOLOGIA PERCORSO

Dissesto	Marciapiede <90	Marciapiede >90	Percorso non idoneo	Banchina Larga	Carreggiata	Pista ciclop.
X					X	

ACCESSIBILITÀ PEDONALE

LATO Sinistro	LATO Destro
	X

ATTRAVERSAMENTI E INCROCI

ubicazione	Continuità pedonale	Orientamento (podotattili, paletto, semaforo acustico)	Sicurezza (segnaletica, lungh. Illuminazione, velocità auto)
------------	---------------------	--	--

Incroci

Via Roma	X	NO	NO
----------	---	----	----

Attraversamenti

assente			
---------	--	--	--

STALLI PARCH. RISERVATI

ASSENTE	Accessibile	Parz. Access.	Non Access.
X			

**FERMATE AUTOBUS
assente**

Ubicazione	Lato destro	Lato sinistro
MOBILITA' (raccordo al percorso / spazio per movimento/pedana)		
ORIENTAMENTO (intercettaz. non vedenti / identif. fermata)		
COMFORT (presenza pensilina / presenza panca)		



RUOLO FUNZIONE DELLA VIA

Inserire limite 20 (dissesto)	X		
Residenziale/con case	X	Presenza alberatura e/o elementi di arredo	

PRIORITA'

Non Accessibilità e/o Insicurezza (da 0 a 3)	3
Servizi pubblici, posta, parcheggio, aree gioco, piazze, chiesa, monumenti (da 0 a 2)	
Supermercati, negozi di prossimità "panificio, alimentare, ecc." (da 0 a 3)	
Cimitero (da 0 a 3)	
Presenza servizi per disabili-anziani: ambulatori, casa riposo, farmacia, (da 0 a 3)	
Segnalazioni pervenute (da 0 a 4)	
Lavori previsti e/o nuove urbanizzazioni (da 0 a 3)	
Percorso rilevante/frequentazione scolastica, commerciale, podistica (da 0 a 3)	1
Fermata bus scolastico o bus di linea o Pedibus (da 0 a 2)	
SOMMA (punteggio massimo 26)	4



Codice – Nome via	U42	Via Asilo
Zona – Orientamento	S.ta Lucia	Da Via Cal De Messa



DISLIVELLO

ACCENTUATO	LIEVE	VARIABILE	ASSENTE
			X

**TIPOLOGIA
PERCORSO**

Dissesto corsia	Marciaiede <90	Marciaiede >90	Banchina stretta protetta da metà via	Carreggiata	Pista cicloped.
X			X	X	

**ACCESSIBILITÀ
PEDONALE**

LATO Sinistro	LATO Destro
	X

ATTRAVERSAMENTI E INCROCI

ubicazione	Continuità pedonale	Orientamento (podotattili, paletto, semaforo acustico)	Sicurezza (segnaletica, lungh. Illuminazione, velocità auto)
------------	------------------------	---	---

Incroci

Via Cal De Messa	X	NO	NO
Via Roma	X	NO	NO

Attraversamenti

assente			
---------	--	--	--

STALLI PARCH. RISERVATI

ASSENTE	Accessibile	Parz. Access.	Non Access.
X			

**FERMATE
AUTOBUS
assente**

Ubicazione	Lato destro	Lato sinistro
MOBILITA' (raccordo al percorso / spazio per movimento/pedana)		
ORIENTAMENTO (intercettaz. non vedenti / identif. fermata)		
COMFORT (presenza pensilina / presenza panca)		



RUOLO FUNZIONE DELLA VIA

Inserire Limite 30	X	Cimitero	
Parco, area verde-giochi, piazza, cimitero		Negozi, attività commerciali, bar	
Fiera		Area Parcheggio	
Residenziale/Lottizzazione/	X	Presenza alberatura e/o elementi di arredo	

PRIORITA'

Non Accessibilità e/o Insicurezza (da 0 a 3)	3
Servizi pubblici, posta, parcheggio, aree gioco, piazze, chiesa, monumenti (da 0 a 2)	
Supermercati, negozi di prossimità "panificio, alimentare, ecc." (da 0 a 3)	
Presenza servizi per disabili-anziani: ambulatori, casa riposo, farmacia, (da 0 a 3)	
Segnalazioni pervenute (da 0 a 4)	
Lavori previsti e/o nuove urbanizzazioni (da 0 a 3)	
Percorso rilevante/frequentazione scolastica, commerciale, podistica (da 0 a 3)	1,5
Fermata bus scolastico o bus di linea o Pedibus (da 0 a 2)	
SOMMA (punteggio massimo 26)	4,5

NOTE

- Carreggiata stretta.



Codice – Nome via	U43	Via Cal De Messa
Zona – Orientamento	Sta Lucia	Da Via Mazzini



DISLIVELLO

ACCENTUATO	LIEVE	VARIABILE	ASSENTE
			X

TIPOLOGIA PERCORSO

Marciapiede stretto	Marciapiede <90	Marciapiede >90	Percorso non idoneo	Banchina Larga	Carreggiata	Pista cicloped.
				X	X	

ACCESSIBILITÀ PEDONALE

LATO Sinistro	LATO Destro
X - Dalla fine dell'area giochi X	X - Dopo via De Gasperi X - Dopo via De Amicis X Ultimi 30m X (farmacia)

ATTRAVERSAMENTI E INCROCI

ubicazione	Continuità pedonale	Orientamento (podotattili, paletto, semaforo acustico)	Sicurezza (segnaletica, lungh. Illuminazione, velocità auto)
------------	---------------------	--	--

Incroci

Via Mazzini	X	NO	SI
Piazza Granza	X	NO	NO
Via Asilo	X	NO	NO
Via De Gasperi	X	NO	SI
Via Nievo e De Amicis	X	NO	SI
Via Roma (DX)	X	NO	SI
Via Roma (SX)	X	NO	SI

Attraversamenti

Area giochi	X	NO	SI/NO
Fine via (storto)	X	NO	NO



STALLI PARCH. RISERVATI

ASSENTE	Accessibile	Parz. Access.	Non Access.
X			

**FERMATE
AUTOBUS
assente**

Ubicazione	Lato destro	Lato sinistro
MOBILITA' (raccordo al percorso / spazio per movimento/pedana)		
ORIENTAMENTO (intercettaz. non vedenti / identif. fermata)		
COMFORT (presenza pensilina / presenza panca)		

RUOLO FUNZIONE DELLA VIA

Limite 30		Cimitero	
Parco, area verde-giochi, piazza, cimitero		Negozi , attività commerciali, bar, osteria	X
Fiera		Farmacia	X
Residenziale /Lottizzazione/	X	Presenza alberatura e/o elementi di arredo	

PRIORITA'

Non Accessibilità e/o Insicurezza (da 0 a 3)	1,5
Servizi pubblici, posta, parcheggio, aree gioco, piazze, chiesa, monumenti	2
Supermercati, negozi di prossimità "panificio, alimentare, ecc." (da 0 a 3)	1
Casa Soggiorno la Providence (da 0 a 3)	3
Presenza servizi per disabili-anziani: ambulatori, casa riposo, farmacia, (da 0 a 3)	3
Segnalazioni pervenute (da 0 a 4)	
Lavori previsti e/o nuove urbanizzazioni (da 0 a 3)	
Percorso rilevante/frequenzazione scolastica, commerciale, podistica (da 0 a 3)	3
Fermata bus scolastico o bus di linea o Pedibus (da 0 a 2)	
SOMMA (punteggio massimo 26)	13,5

NOTE

- Area parcheggio via Asilo con casa soggiorno la Providence e parcheggio.



Codice – Nome via	U44	Via Nievo
Zona – Orientamento	S.ta Lucia	Da Via Cal De Messa



DISLIVELLO

ACCENTUATO	LIEVE	VARIABILE	ASSENTE
			X

TIPOLOGIA PERCORSO

Marciapiede stretto	Marciapiede <90	Marciapiede >90	Percorso non idoneo	Banchina Larga	Carreggiata	Pista cicloped.
					X	

ACCESSIBILITÀ PEDONALE

LATO Sinistro	LATO Destro
	X

ATTRAVERSAMENTI E INCROCI

ubicazione	Continuità pedonale	Orientamento (podotattili, paletto, semaforo acustico)	Sicurezza (segnaletica, lungh. Illuminazione, velocità auto)
------------	---------------------	--	--

Incroci

Via Cal De Messa	X	NO	SI
Via fine via	X	NO	NO

Attraversamenti

assente		NO	
---------	--	----	--

STALLI PARCH. RISERVATI 1

ASSENTE	Accessibile	Parz. Access.	Non Access.
Visotto		X (no cartello)	

**FERMATE AUTOBUS
assente**

Ubicazione	Lato destro	Lato sinistro
MOBILITA' (raccordo al percorso / spazio per movimento/pedana)		
ORIENTAMENTO (intercettaz. non vedenti / identif. fermata)		
COMFORT (presenza pensilina / presenza panca)		



RUOLO FUNZIONE DELLA VIA

Inserire imite 30	X	Lavasecco	X
Parco, area verde-giochi, piazza, cimitero		Negozi, attività commerciali, Supermercato	X
		Area Parcheggio	X
Residenziale/Lottizzazione/	X	Presenza alberatura e/o elementi di arredo	

PRIORITA'

Non Accessibilità e/o Insicurezza (da 0 a 3)	3
Servizi pubblici, posta, parcheggio, aree gioco, piazze, chiesa, monumenti (da 0 a 2)	2
Supermercati, negozi di prossimità "panificio, alimentare, ecc." (da 0 a 3)	3
Cimitero (da 0 a 3)	
Presenza servizi per disabili-anziani: ambulatori, casa riposo, farmacia, (da 0 a 3)	
Segnalazioni pervenute (da 0 a 4)	
Lavori previsti e/o nuove urbanizzazioni (da 0 a 3)	
Percorso rilevante/frequenzamento scolastica, commerciale, podistica (da 0 a 3)	3
Fermata bus scolastico o bus di linea o Pedibus (da 0 a 2)	
SOMMA (punteggio massimo 26)	11

NOTE

- Strada importante senza percorso pedonale protetto per recarsi al supermercato.



Codice – Nome via	U45	Via De Gasperi
Zona – Orientamento	S.ta Lucia	Da Via Cal de Messa



DISLIVELLO

ACCENTUATO	LIEVE	VARIABILE	ASSENTE
			X

TIPOLOGIA PERCORSO

Marcia piede stretto	Marcia piede <90	Marcia piede >90	Percorso non idoneo	Banchina Larga	Carreggiata	Pista ciclop.
		X				

ACCESSIBILITÀ PEDONALE

LATO Sinistro	LATO Destro
X – X (ultimi 50m)	20m X poi X – X (ultimi 50m)

ATTRAVERSAMENTI E INCROCI

ubicazione	Continuità pedonale	Orientamento (podotattili, paletto, semaforo acustico)	Sicurezza (segnaletica, lung. Illuminazione, velocità auto)
------------	---------------------	--	---

Incroci

Via Cal De Messa (SX)	X	NO	SI
Via Cal De Messa (DX)	X	NO	NO

Attraversamenti

assente		NO	
---------	--	----	--

STALLI PARCH. RISERVATI

ASSENTE	Accessibile	Parz. Access.	Non Access.
X			

FERMATE AUTOBUS assente

Ubicazione	Lato destro	Lato sinistro
MOBILITA' (raccordo al percorso / spazio per movimento/pedana)		
ORIENTAMENTO (intercettaz. non vedenti / identif. fermata)		
COMFORT (presenza pensilina / presenza panca)		



RUOLO FUNZIONE DELLA VIA

Limite 30		Area parcheggi	X
Parco, area verde-giochi	X	Negozi, attività commerciali, bar	
Residenziale/Lottizzazione/	X	Presenza alberatura e/o elementi di arredo	

PRIORITA'

Non Accessibilità e/o Insicurezza (da 0 a 3)	1,5
Servizi pubblici, posta, parcheggio, aree gioco, piazze, chiesa, monumenti (da 0 a 2)	2
Supermercati, negozi di prossimità "panificio, alimentare, ecc." (da 0 a 3)	2
Cimitero (da 0 a 3)	
Presenza servizi per disabili-anziani: ambulatori, casa riposo, farmacia, (da 0 a 3)	
Segnalazioni pervenute (da 0 a 4)	
Lavori previsti e/o nuove urbanizzazioni (da 0 a 3)	
Percorso rilevante/frequentazione scolastica, commerciale, podistica (da 0 a 3)	1,5
Fermata bus scolastico o bus di linea o Pedibus (da 0 a 2)	
SOMMA (punteggio massimo 26)	7



Codice – Nome via	U46	Via Comisso
Zona – Orientamento	S.ta Lucia	Da Via Dante



DISLIVELLO

ACCENTUATO	LIEVE	VARIABILE	ASSENTE
			X

TIPOLOGIA PERCORSO

Marciapiede stretto	Marciapiede <90	Marciapiede >90	Percorso non idoneo	Banchina Larga	Carreggiata	Pista cicloped.
					X	

ACCESSIBILITÀ PEDONALE

LATO Sinistro	LATO Destro
X	X

ATTRAVERSAMENTI E INCROCI

ubicazione	Continuità pedonale	Orientamento (podotattili, paletto, semaforo acustico)	Sicurezza (segnaletica, lungh. Illuminazione, velocità auto)
------------	---------------------	--	--

Incroci

Via Dante	X	NO	SI
-----------	---	----	----

Attraversamenti

Inizio via	X (2 scal)	NO	SI
------------	------------	----	----

STALLI PARCH. RISERVATI 1

ASSENTE	Accessibile	Parz. Access.	Non Access.
	X		

**FERMATE AUTOBUS
assente**

Ubicazione	Lato destro	Lato sinistro
MOBILITA' (raccordo al percorso / spazio per movimento/pedana)		
ORIENTAMENTO (intercettaz. non vedenti / identif. fermata)		
COMFORT (presenza pensilina / presenza panca)		



RUOLO FUNZIONE DELLA VIA

Limite 30		chiusa	X
Parco, area verde-giochi, piazza, cimitero		Negozi, attività commerciali, bar	
Residenziale/Lottizzazione/	X	Presenza alberatura e/o elementi di arredo	

PRIORITA'

Non Accessibilità e/o Insicurezza (da 0 a 3)	1,5
Servizi pubblici, posta, parcheggio, aree gioco, piazze, chiesa, monumenti (da 0 a 2)	
Supermercati, negozi di prossimità "panificio, alimentare, ecc." (da 0 a 3)	1
Cimitero (da 0 a 3)	
Presenza servizi per disabili-anziani: ambulatori, casa riposo, farmacia, (da 0 a 3)	
Segnalazioni pervenute (da 0 a 4)	
Lavori previsti e/o nuove urbanizzazioni (da 0 a 3)	
Percorso rilevante/frequentazione scolastica, commerciale, podistica (da 0 a 3)	1
Fermata bus scolastico o bus di linea o Pedibus (da 0 a 2)	2
SOMMA (punteggio massimo 26)	5,5



Codice – Nome via	U47	Via Virgilio/Parini/Leopardi
Zona – Orientamento	S.ta Lucia	Da Via Leopardi



DISLIVELLO

ACCENTUATO	LIEVE	VARIABILE	ASSENTE
			X

TIPOLOGIA PERCORSO

Marciaiede stretto	Marciaiede <90	Marciaiede >90	Percorso non idoneo	Banchina Larga	Carreggiata	Pista cicloped.
		X			X	X

ACCESSIBILITÀ PEDONALE

	LATO Sinistro	LATO Destro
		X
Ultimi 40m da via Leopardi	X	X Ultimi 30m (3 scal) X

ATTRAVERSAMENTI E INCROCI

ubicazione	Continuità pedonale	Orientamento (podotattili, paletto, semaforo acustico)	Sicurezza (segnaletica, lungh. Illuminazione, velocità auto)
------------	---------------------	--	--

Incroci

Via Parini	X	NO	NO (poca visibilità)
Via Leopardi	X	NO	SI/NO
Ultimi 30 m interruzioni (3 scal)	X	NO	SI
Via Roma	X	NO	SI

Attraversamenti

Fine via (sconnesso)	X	NO	SI
----------------------	---	----	----

STALLI PARCH. RISERVATI

ASSENTE	Accessibile	Parz. Access.	Non Access.
X			



**FERMATE
AUTOBUS
assente**

Ubicazione	Lato destro	Lato sinistro
MOBILITA' (raccordo al percorso / spazio per movimento/pedana)		
ORIENTAMENTO (intercettaz. non vedenti / identif. fermata)		
COMFORT (presenza pensilina / presenza panca)		

RUOLO FUNZIONE DELLA VIA

Inserire Limite 30	X	Senso unico da via Leopardi	
Residenziale/Lottizzazione/	X	Pedibus con via Leopardi	X

PRIORITA'

Non Accessibilità e/o Insicurezza (da 0 a 3)	3
Servizi pubblici, posta, parcheggio, aree gioco, piazze, chiesa, monumenti (da 0 a 2)	
Supermercati, negozi di prossimità "panificio, alimentare, ecc." (da 0 a 3)	
Cimitero (da 0 a 3)	
Presenza servizi per disabili-anziani: ambulatori, casa riposo, farmacia, (da 0 a 3)	
Segnalazioni pervenute (da 0 a 4)	
Lavori previsti e/o nuove urbanizzazioni (da 0 a 3)	
Percorso rilevante/frequentazione scolastica, commerciale, podistica (da 0 a 3)	1,5
Fermata bus scolastico o bus di linea o Pedibus (da 0 a 2)	2
SOMMA (punteggio massimo 26)	6,5

NOTE

- Attrav. via Roma interno via Dante farmacia (1 scal ☒) e zebre assenti ☒
- Via Leopardi da via Dante: ☒ assenza percorso.
- Fine via DX: realizzare scivolo per passaggio ciclabile fino al marciapiede e rimuovere 2 scal ☒ ultimi 15m.



Codice – Nome via	U48	Via Foresto Est
Zona – Orientamento	S.ta Lucia	Da Via Roma alla curva (campagna dopo gruppo alpini)



DISLIVELLO

ACCENTUATO	LIEVE	VARIABILE	ASSENTE
			X

TIPOLOGIA PERCORSO

Marciapiede stretto	Marciapiede <90	Marciapiede >90	Percorso non idoneo	Banchina Larga	Carreggiata	Pista cicloped.
		X			X	X

ACCESSIBILITÀ PEDONALE

Piazza 28 Ottobre (Ultimi 30m)

Innesto Via Foresto

Dalla prima area park fino a via della Tessitura

Da via della Tessitura

Dopo via Silone (cicloped)

Dopo la curva 10m dopo sede Alpini (DX)

LATO Sinistro	LATO Destro
X	XX
X	X
X	X
X	X
X	X
X	X

ATTRAVERSAMENTI E INCROCI

ubicazione	Continuità pedonale	Orientamento (podotattili, paletto, semaforo acustico)	Sicurezza (segnaletica, lunghezze, illuminazione, velocità auto)
------------	---------------------	--	--

Incroci

Piazza 28 Ottobre (DX)	X	NO	SI
Piazza 28 Ottobre (SX)	X	NO	SI
Vicolo Canareggio	X (2 scal)	NO	SI
Via Spinelli	X (2 scal)	NO	SI
Via Della Tessitura	X	NO	SI
Via I. Silone	X	NO	SI

Attraversamenti

Interno lato biblioteca	X	NO	SI
Via Tessitura	X (scolo acqua)	NO	NO
H. via Silone (rialzato)	X	NO	SI
Dopo via Silone	X	NO	SI



STALLI PARCH. RISERVATI

Area giochi

ASSENTE	Accessibile	Parz. Access.	Non Access.
	X		

FERMATE AUTOBUS assente

Ubicazione	Lato destro	Lato sinistro
MOBILITA' (raccordo al percorso / spazio per movimento/pedana)		
ORIENTAMENTO (intercettaz. non vedenti / identif. fermata)		
COMFORT (presenza pensilina / presenza panca)		

RUOLO FUNZIONE DELLA VIA

Inserire Limite 30	X	Centro sociale, bocciodromo, polivalenza sport, spazio giovani	X
Parco, area verde-giochi, piazza,	X	Negozi, attività commerciali, bar	X
Biblioteca e centro sociale	X	Area Parcheggio	X
Gruppo Alpini	X	Viale alberato	X
Residenziale e ERP	X	Presenza alberatura e/o elementi di arredo	X
Scuola	X		

PRIORITA'

Non Accessibilità e/o Insicurezza (da 0 a 3)	1
Servizi pubblici, posta, parcheggio, aree gioco, piazze, chiesa, monumenti (da 0 a 2)	2
Supermercati, negozi di prossimità "panificio, alimentare, ecc." (da 0 a 3)	1
Scuola (da 0 a 3)	3
Presenza servizi per disabili-anziani: ambulatori, casa riposo, farmacia, (da 0 a 3)	3
Segnalazioni pervenute (da 0 a 4)	
Lavori previsti e/o nuove urbanizzazioni (da 0 a 3)	
Percorso rilevante/frequenzazione scolastica, commerciale, podistica (da 0 a 3)	3
Fermata bus scolastico o bus di linea o Pedibus (da 0 a 2)	2
SOMMA (punteggio massimo 26)	15

NOTE

- Area verde: da migliorare accessibilità e comfort.



Codice – Nome via	U49	Via Dello Stadio
Zona – Orientamento	S.ta Lucia	Da Via Roma



DISLIVELLO

ACCENTUATO	LIEVE	VARIABILE	ASSENTE
	X fino alla Piazza 60m		X

TIPOLOGIA PERCORSO

Marciaiede stretto	Marciaiede <90	Marciaiede >90	Percorso non idoneo	Banchina Larga	Carreggiata	Pista cicloped.
		X				

ACCESSIBILITÀ PEDONALE

Fino alla piazza

LATO Sinistro	LATO Destro
X	X
X	X

ATTRAVERSAMENTI E INCROCI

ubicazione	Continuità pedonale	Orientamento (podotattili, paletto, semaforo acustico)	Sicurezza (segnaletica, lung. Illuminazione, velocità auto)
------------	------------------------	---	--

Incroci

Via Roma	X	NO	SI
----------	---	----	----

Attraversamenti

1. Scuola	X	NO	SI
-----------	---	----	----

STALLI PARCH. RISERVATI

ASSENTE	Accessibile	Parz. Access.	Non Access.
	3 X		



**FERMATE
AUTOBUS**

<i>Ubicazione: Scuolabus V. Piazza</i>	<i>Lato destro</i>	<i>Lato sinistro</i>
MOBILITA' (raccordo al percorso / spazio per movimento/pedana)		
ORIENTAMENTO (intercettaz. non vedenti / identif. fermata)		
COMFORT (presenza pensilina / presenza panca)		

RUOLO FUNZIONE DELLA VIA

Inserire limite 20	X	Pedibus	X
Parco, area verde-giochi, piazza, cimitero		Area giochi	X
Scuola	X	Area Parcheggio	X
Residenziale/Lottizzazione/con via chiusa	X	Presenza alberatura e/o elementi di arredo	X
Stadio	X	Pedibus	X

PRIORITA'

Non Accessibilità e/o Insicurezza (da 0 a 3)	1
Servizi pubblici, posta, parcheggio, aree gioco, piazze, chiesa, monumenti (da 0 a 2)	2
Supermercati, negozi di prossimità "panificio, alimentare, ecc." (da 0 a 3)	2
Stadio e scuola (da 0 a 6)	6
Presenza servizi per disabili-anziani: ambulatori, casa riposo, farmacia, (da 0 a 3)	
Segnalazioni pervenute (da 0 a 4)	
Lavori previsti e/o nuove urbanizzazioni (da 0 a 3)	
Percorso rilevante/frequenzazione scolastica, commerciale, podistica (da 0 a 3)	3
Fermata bus scolastico o bus di linea o Pedibus (da 0 a 2)	2
SOMMA (punteggio massimo 26)	16



Codice – Nome via	U50	Via Ignazio Silone
Zona – Orientamento	S.ta Lucia	Da Via Foresto Est



DISLIVELLO

ACCENTUATO	LIEVE	VARIABILE	ASSENTE
			X

TIPOLOGIA PERCORSO

Marciapiede stretto	Marciapiede <90	Marciapiede >90	Percorso non idoneo	Banchina Larga	Carreggiata	Pista cicloped.
		X			X	

ACCESSIBILITÀ PEDONALE

X 30m
Dopo 30m
Dall'area parcheggi
(via Foresto interno)

LATO Sinistro	LATO Destro
XX	X
XX	X
X	X (permeabilità dalla chiesa X)

ATTRAVERSAMENTI E INCROCI

ubicazione	Continuità pedonale	Orientamento (podotattili, paletto, semaforo acustico)	Sicurezza (segnaletica, lungh. Illuminazione, velocità auto)
------------	---------------------	--	--

Incroci

Via Foresto	X	NO	SI
-------------	---	----	----

Attraversamenti

Inizio via	X	NO	SI
Area giochi	X	NO	SI
Dopo area giochi	X	NO	SI
Dopo la curva	X	NO	SI

STALLI PARCH. RISERVATI

ASSENTE	Accessibile	Parz. Access.	Non Access.
	3 X		



**FERMATE
AUTOBUS
assente**

Ubicazione	Lato destro	Lato sinistro
MOBILITA' (raccordo al percorso / spazio per movimento/pedana)		
ORIENTAMENTO (intercettaz. non vedenti / identif. fermata)		
COMFORT (presenza pensilina / presenza panca)		

RUOLO FUNZIONE DELLA VIA

Inserire Limite 20	X	Via chiusa	X
Parco, area verde-giochi x2	X	Negozi, attività commerciali, bar	
Pedibus	X	Area Parcheggio	X
Residenziale/Lottizzazione/	X	Presenza alberatura e/o elementi di arredo	

PRIORITA'

Non Accessibilità e/o Insicurezza (da 0 a 3)	1/1,5
Servizi pubblici, posta, parcheggio, aree gioco, piazze, chiesa, monumenti	2
Supermercati, negozi di prossimità "panificio, alimentare, ecc." (da 0 a 3)	
Cimitero (da 0 a 3)	
Presenza servizi per disabili-anziani: ambulatori, casa riposo, farmacia, (da 0 a 3)	
Segnalazioni pervenute (da 0 a 4)	
Lavori previsti e/o nuove urbanizzazioni (da 0 a 3)	
Percorso rilevante/frequentazione scolastica, commerciale, podistica (da 0 a 3)	2,5
Fermata bus scolastico o bus di linea o Pedibus (da 0 a 2)	
SOMMA (punteggio massimo 26)	6

NOTE

- A metà via (DX): permeabilità verso la chiesa e l'area giochi **X**.
- Fine via si arriva al secondo parco giochi.



Codice – Nome via	U51	Via Della Tessitura
Zona – Orientamento	S.ta Lucia	Da via Foresto Est



DISLIVELLO

ACCENTUATO	LIEVE	VARIABILE	ASSENTE
			X

TIPOLOGIA PERCORSO

Marciapiede stretto	Marciapiede <90	Marciapiede >90	Percorso non idoneo	Banchina Stretta protetta	Carreggiata	Pista cicloed.
		X			X	

ACCESSIBILITÀ PEDONALE

LATO Sinistro	LATO Destro
X	X (x 50m)
X	X

ATTRAVERSAMENTI E INCROCI

ubicazione	Continuità pedonale	Orientamento (podotattili, paletto, semaforo acustico)	Sicurezza (segnaletica, lungh. Illuminazione, velocità auto)
------------	---------------------	--	--

Incroci

Via Foresto Est	X	NO	SI
-----------------	---	----	----

Attraversamenti

Inizio via	X	NO	SI
Fine via	X (1 scal)	NO	SI

STALLI PARCH. RISERVATI

ASSENTE	Accessibile	Parz. Access.	Non Access.
	3X		



**FERMATE
AUTOBUS
assente**

Ubicazione	Lato destro	Lato sinistro
MOBILITA' (raccordo al percorso / spazio per movimento/pedana)		
ORIENTAMENTO (intercettaz. non vedenti / identif. fermata)		
COMFORT (presenza pensilina / presenza panca)		


RUOLO FUNZIONE DELLA VIA

Limite 30	X	Cimitero	
Parco, area verde-giochi, piazza, cimitero	X	Negozi, attività commerciali, bar	
Fiera		Area Parcheggio	X
Residenziale/Lottizzazione/	X	Presenza alberatura e/o elementi di arredo	

PRIORITA'


Non Accessibilità e/o Insicurezza (da 0 a 3)	1
Servizi pubblici, posta, parcheggio, aree gioco, piazze, chiesa, monumenti (da 0 a 2)	2
Supermercati, negozi di prossimità "panificio, alimentare, ecc." (da 0 a 3)	
Cimitero (da 0 a 3)	
Presenza servizi per disabili-anziani: ambulatori, casa riposo, farmacia, (da 0 a 3)	
Segnalazioni pervenute (da 0 a 4)	
Lavori previsti e/o nuove urbanizzazioni (da 0 a 3)	
Percorso rilevante/frequenzamento scolastica, commerciale, podistica (da 0 a 3)	2
Fermata bus scolastico o bus di linea o Pedibus (da 0 a 2)	
SOMMA (punteggio massimo 26)	5

NOTE

- Percorribilità da migliorare fine via e realizzare attraversamento pedonale.
- Presente n. 1 dosso rallentatore.
- Permeabilità verso la chiesa.
- Parco ha un ingresso laterale con 1 scal .



Codice – Nome via	U52	Via Camerotto
Zona – Orientamento	S.ta Lucia	Da Via Sarano



DISLIVELLO

ACCENTUATO	LIEVE	VARIABILE	ASSENTE
			X

TIPOLOGIA PERCORSO

Marciapiede stretto	Marciapiede <90	Marciapiede >90	Percorso non idoneo	Banchina Larga	Carreggiata	Pista cicloped.
		x			X	

ACCESSIBILITÀ PEDONALE

Dall'area giochi

LATO Sinistro	LATO Destro

ATTRAVERSAMENTI E INCROCI

ubicazione	Continuità pedonale	Orientamento (podotattili, paletto, semaforo acustico)	Sicurezza (segnaletica, lunghezze, illuminazione, velocità auto)
------------	---------------------	--	--

Incroci

Via Sarano		NO	NO
------------	--	----	----

Attraversamenti

1 a metà via	(1 scal)	NO	SI
--------------	----------	----	----

STALLI PARCH. RISERVATI 1

ASSENTE	Accessibile	Parz. Access.	Non Access.

**FERMATE AUTOBUS
assente**

Ubicazione	Lato destro	Lato sinistro
MOBILITA' (raccordo al percorso / spazio per movimento/pedana)		
ORIENTAMENTO (intercettaz. non vedenti / identif. fermata)		
COMFORT (presenza pensilina / presenza panca)		



RUOLO FUNZIONE DELLA VIA

Inserire limite 20	X	Parco giochi	X
Via chiusa	X	Area Parcheggio	
Residenziale/Lottizzazione/	X	Presenza alberatura e/o elementi di arredo	

PRIORITA'

Non Accessibilità e/o Insicurezza (da 0 a 3)	1
Servizi pubblici, posta, parcheggio, aree gioco, piazze, chiesa, monumenti (da 0 a 2)	2
Supermercati, negozi di prossimità "panificio, alimentare, ecc." (da 0 a 3)	
Cimitero (da 0 a 3)	
Presenza servizi per disabili-anziani: ambulatori, casa riposo, farmacia, (da 0 a 3)	
Segnalazioni pervenute (da 0 a 4)	
Lavori previsti e/o nuove urbanizzazioni (da 0 a 3)	
Percorso rilevante/frequentazione scolastica, commerciale, podistica (da 0 a 3)	2
Fermata bus scolastico o bus di linea o Pedibus (da 0 a 2)	
SOMMA (punteggio massimo 26)	5

NOTE

- Presente n.1 dosso rallentatore.
- Permeabilità a fine via (dietro la chiesa).



Codice – Nome via	U53	Via Sarano
Zona – Orientamento	Sta Lucia	



DISLIVELLO

ACCENTUATO	LIEVE	VARIABILE	ASSENTE
			X

TIPOLOGIA PERCORSO

dissesto	Marciapiede <90	Marciapiede >90	Percorso non idoneo	Banchina Larga	Carreggiata	Pista cicloped.
SI					X	

ACCESSIBILITÀ PEDONALE

LATO Sinistro	LATO Destro
	X

ATTRAVERSAMENTI E INCROCI

ubicazione	Continuità pedonale	Orientamento (podotattili, paletto, semaforo acustico)	Sicurezza (segnaletica, lungh. Illuminazione, velocità auto)
------------	---------------------	--	--

Incroci

Via		NO	
		NO	S

Attraversamenti

--	--	--	--

STALLI PARCH. RISERVATI

ASSENTE	Accessibile	Parz. Access.	Non Access.
X			

**FERMATE AUTOBUS
assente**

Ubicazione	Lato destro	Lato sinistro
MOBILITA' (raccordo al percorso / spazio per movimento/pedana)		
ORIENTAMENTO (intercettaz. non vedenti / identif. fermata)		
COMFORT (presenza pensilina / presenza panca)		
SICUREZZA		



RUOLO FUNZIONE DELLA VIA

Inserire Limite 30		Cimitero	X
Parco, area verde-giochi, piazza, cimitero		Negozi, attività commerciali, bar	
Residenziale/Lottizzazione/		Presenza alberatura e/o elementi di arredo	

PRIORITA'

Non Accessibilità e/o Insicurezza (da 0 a 3)	3
Servizi pubblici, posta, parcheggio, aree gioco, piazze, chiesa, monumenti (da 0 a 2)	
Supermercati, negozi di prossimità "panificio, alimentare, ecc." (da 0 a 3)	
Cimitero (da 0 a 3)	
Presenza servizi per disabili-anziani: ambulatori, casa riposo, farmacia, (da 0 a 3)	
Segnalazioni pervenute (da 0 a 4)	
Lavori previsti e/o nuove urbanizzazioni (da 0 a 3)	
Percorso rilevante/frequentazione scolastica, commerciale, podistica (da 0 a 3)	
Fermata bus scolastico o bus di linea o Pedibus (da 0 a 2)	
SOMMA (punteggio massimo 26)	



Codice – Nome via	U54a	Via Piazza Frà Claudio
Zona – Orientamento	S.ta Lucia	Da Via M. Della Libertà



DISLIVELLO

ACCENTUATO	LIEVE	VARIABILE	ASSENTE
			X

TIPOLOGIA PERCORSO

Dissesto	Marciapiede <90	Marciapiede >90	Percorso non idoneo	Banchina Larga	Carreggiata	Pista cicloped.
		X				

ACCESSIBILITÀ PEDONALE

LATO Sinistro	LATO Destro
	XX

ATTRAVERSAMENTI E INCROCI

ubicazione	Continuità pedonale	Orientamento (podotattili, paletto, semaforo acustico)	Sicurezza (segnaletica, lunghezze, illuminazione, velocità auto)
------------	---------------------	--	--

Incroci

Piazza 28 Ottobre	X	NO	SI
-------------------	---	----	----

Attraversamenti

assente		NO	
---------	--	----	--

STALLI PARCH. RISERVATI

ASSENTE	Accessibile	Parz. Access.	Non Access.
X			

FERMATE AUTOBUS

Ubicazione	Lato destro	Lato sinistro
MOBILITA' (raccordo al percorso / spazio per movimento/pedana)		
ORIENTAMENTO (intercettaz. non vedenti / identif. fermata)		
COMFORT (presenza pensilina / presenza panca)		



RUOLO FUNZIONE DELLA VIA

Inserire limite 30	X	Inserire limite 20	
Negozi		Area giochi	X
Stadio	X	Area Parcheggio	X
Residenziale ed ERP	X	Presenza alberatura e/o elementi di arredo	X

PRIORITA'

Non Accessibilità e/o Insicurezza (da 0 a 3)	1,5
Servizi pubblici, posta, parcheggio, aree gioco, piazze, chiesa (da 0 a 2)	2
Supermercati, negozi di prossimità "panificio, alimentare, ecc." (da 0 a 3)	
Stadio (da 0 a 3)	3
Presenza servizi per disabili-anziani: ambulatori, ERP , (da 0 a 3)	2
Segnalazioni pervenute (da 0 a 4)	
Lavori previsti e/o nuove urbanizzazioni (da 0 a 3)	
Percorso rilevante/frequentazione scolastica, commerciale, podistica (da 0 a 3)	3
Fermata bus scolastico o bus di linea o Pedibus (da 0 a 2)	
SOMMA (punteggio massimo 26)	11,5



Codice – Nome via	U54b	Via M. Della Libertà (tratto 2)
Zona – Orientamento	S.ta Lucia	Da via Sarano a via Distrettuale



DISLIVELLO

ACCENTUATO	LIEVE	VARIABILE	ASSENTE
			X

TIPOLOGIA PERCORSO

Dissesto marciapied	Marciapiede <90	Marciapiede >90	Percorso non idoneo	Banchina Larga	Carreggiata	Pista ciclopied.
X		X			X	

ACCESSIBILITÀ PEDONALE

	LATO Sinistro	LATO Destro
	X	X (per 50m pav. Granulosa)
Dagli alberi	X	XXX
Ultimo tratto (130m)	X	X

ATTRAVERSAMENTI E INCROCI

ubicazione	Continuità pedonale	Orientamento (podotattili, paletto, semaforo acustico)	Sicurezza (segnaletica, lunghezze, illuminazione, velocità auto)
------------	---------------------	--	--

Incroci

Via Sarano	X	NO	NO
Via Cavour	X	NO	SI
Via Distrettuale (SX)	X	NO	NO
Via Distrettuale (DX con podotattile)	X	NO	SI

Attraversamenti

Rialzato	X	NO	SI
----------	---	----	----

STALLI PARCH. RISERVATI

ASSENTE	Accessibile	Parz. Access.	Non Access.
X			



FERMATE AUTOBUS

Ubicazione: Dopo la rotatoria	Lato destro	Lato sinistro
MOBILITA' (raccordo al percorso / spazio per movimento/pedana)	NA	NA
ORIENTAMENTO (intercettaz. non vedenti / identif. fermata)	NO	NO
COMFORT (presenza pensilina / presenza panca)	NO	NO
SICUREZZA	PA	NO

RUOLO FUNZIONE DELLA VIA

Inserire limite 40	X
Residenziale	X

Piazza	
Presenza alberatura che restringono il percorso	X

PRIORITA'



Non Accessibilità e/o Insicurezza (da 0 a 3)	2,5
Servizi pubblici, posta, parcheggio, aree gioco, piazze, chiesa, monumenti (da 0 a 2)	
Supermercati, negozi di prossimità "panificio, alimentare, ecc." (da 0 a 3)	
Cimitero (da 0 a 3)	
Presenza servizi per disabili-anziani: ambulatori, casa riposo, farmacia, (da 0 a 3)	
Segnalazioni pervenute (da 0 a 4)	
Lavori previsti e/o nuove urbanizzazioni (da 0 a 3)	
Percorso rilevante/frequenzamento scolastica, commerciale, podistica (da 0 a 3)	2
Fermata bus scolastico o bus di linea o Pedibus (da 0 a 2)	
SOMMA (punteggio massimo 26)	4,5

NOTE

- Presente n. 1 dosso rallentatore.



Codice – Nome via	U54c	Via M. Della Libertà (tratto 3)
Zona – Orientamento	S.ta Lucia	Da via Sarano alla Piazza



DISLIVELLO

ACCENTUATO	LIEVE	VARIABILE	ASSENTE
			X

TIPOLOGIA PERCORSO

Marciapiede stretto	Marciapiede <90	Marciapiede >90	Percorso non idoneo	Banchina Larga	Carreggiata	Pista cicloped.
				X	X	X (SX tratto)

ACCESSIBILITÀ PEDONALE

	LATO Sinistro	LATO Destro
<i>Dalla Piazza</i>	X	X
<i>Dopo la piazza e strettoia</i>	X	X (30m)
<i>Ultimi 50m</i>	XX	X

ATTRAVERSAMENTI E INCROCI

ubicazione	Continuità pedonale	Orientamento (podotattili, paletto, semaforo acustico)	Sicurezza (segnaletica, lungh. Illuminazione, velocità auto)
------------	---------------------	--	--

Incroci

Via Sarano	X	NO	NO
Via M. Libertà (tratto 2)	X	NO	SO
Piazza Chiesa	X	NO	SI
Piazza 28 Ottobre (SX)	X	NO	SI
Piazza 28 Ottobre (DX)	X	NO	NO

Attraversamenti

H. dopo via Mameli	X	NO	NO
H. Chiesa	X	NO	NO
Piazza (rialzato) cubetti sconnessi	X	NO	SI



STALLI PARCH. RISERVATI

Per strada

ASSENTE	Accessibile	Parz. Access.	Non Access.
		X	

FERMATE AUTOBUS assente

Ubicazione	Lato destro	Lato sinistro
MOBILITA' (raccordo al percorso / spazio per movimento/pedana)		
ORIENTAMENTO (intercettaz. non vedenti / identif. fermata)		
COMFORT (presenza pensilina / presenza panca)		

RUOLO FUNZIONE DELLA VIA

Inserire Limite 30	X
Parco, area verde-giochi, piazza	X
Scuola	X
Residenziale/Lottizzazione/	X

Veterinario	X
Negozi, attività commerciali, bar, banca	X
Area Parcheggio	X
Presenza alberatura e/o elementi di arredo	

PRIORITA'


Non Accessibilità e/o Insicurezza (da 0 a 3)	3
Servizi pubblici, posta, parcheggio, aree gioco, piazze, chiesa, monumenti (da 0 a 2)	2
Supermercati, negozi di prossimità "panificio, alimentare, ecc." (da 0 a 3)	2
Scuola (da 0 a 3)	3
Presenza servizi per disabili-anziani: ambulatori, veterinario, farmacia, (da 0 a 3)	2
Segnalazioni pervenute (da 0 a 4)	
Lavori previsti e/o nuove urbanizzazioni (da 0 a 3)	
Percorso rilevante/frequenzazione scolastica, commerciale, podistica (da 0 a 3)	3
Fermata bus scolastico o bus di linea o Pedibus (da 0 a 2)	2
SOMMA (punteggio massimo 26)	17

NOTE

- Presenza dosso rallentatore.
- Presente ufficio posta e bancomat X.
- Fronte municipio – veterinario e banca lungo via M. della Libertà.



Codice – Nome via	U54d	Via M. della Libertà 2 bis
Zona – Orientamento	S.ta Lucia	Da Via Cavour



DISLIVELLO

ACCENTUATO	LIEVE	VARIABILE	ASSENTE
			X

TIPOLOGIA PERCORSO

Marciapiede stretto alberi	Dissesto	Marciapiede >90	Percorso non idoneo	Banchina stretta	Carreggiata	Pista cicloped.
X	X			X	X	

ACCESSIBILITÀ PEDONALE

Ultimi 80m

LATO Sinistro	LATO Destro
X	XXX
X	X con ultimi 20m X

ATTRAVERSAMENTI E INCROCI

ubicazione	Continuità pedonale	Orientamento (podotattili, paletto, semaforo acustico)	Sicurezza (segnaletica, lungh. Illuminazione, velocità auto)
------------	---------------------	--	--

Attraversamento

Rialzato	X	NO	SI
----------	---	----	----

Incrocio

Via M. libertà (tratto 2)	XX	NO	SI
Rotonda via Garibaldi (DX)	X	NO	SI

STALLI PARCH. RISERVATI

Dopo la curva. Condominio a metà via

ASSENTE	Accessibile	Parz. Access.	Non Access.
	X		

FERMATE AUTOBUS assente

Ubicazione	Lato destro	Lato sinistro
MOBILITA' (raccordo al percorso / spazio per movimento/pedana)		
ORIENTAMENTO (intercettaz. non vedenti / identif. fermata)		
COMFORT (presenza pensilina / presenza panca)		



RUOLO FUNZIONE DELLA VIA

Inserire limite 30	X	Cimitero	
Parco, area verde-giochi, piazza, cimitero		Negozi, attività commerciali, bar	
Fiera		Area Parcheggio	
Residenziale/Lottizzazione e campagna	X	Presenza alberatura e/o elementi di arredo	

PRIORITA'

Non Accessibilità e/o Insicurezza (da 0 a 3)	2/3
Servizi pubblici, posta, parcheggio, aree gioco, piazze, chiesa, monumenti (da 0 a 2)	
Supermercati, negozi di prossimità "panificio, alimentare, ecc." (da 0 a 3)	
Cimitero (da 0 a 3)	
Presenza servizi per disabili-anziani: ambulatori, casa riposo, farmacia, (da 0 a 3)	
Segnalazioni pervenute (da 0 a 4)	
Lavori previsti e/o nuove urbanizzazioni (da 0 a 3)	
Percorso rilevante/frequenzamento scolastica, commerciale, podistica (da 0 a 3)	1,5/2
Fermata bus scolastico o bus di linea o Pedibus (da 0 a 2)	
SOMMA (punteggio massimo 26)	4,5

NOTE

- Presente n.1 dosso rallentatore.
- Presenti alberature che restringono il percorso.
- Lavori in corso.



Codice – Nome via	U55	Via Cavour
Zona – Orientamento	S.ta Lucia	Da Via Garibaldi



DISLIVELLO

ACCENTUATO	LIEVE	VARIABILE	ASSENTE
			X

TIPOLOGIA PERCORSO

Marciapiede stretto	Marciapiede <90	Marciapiede >90	Percorso non idoneo	Banchina Stretta protetta	Carreggiata	Pista cicloped.
				X	X	

ACCESSIBILITÀ PEDONALE

	LATO Sinistro	LATO Destro
	X	X
Dopo 80m	X (20m); poi X	X

ATTRAVERSAMENTI E INCROCI

ubicazione	Continuità pedonale	Orientamento (podotattili, paletto, semaforo acustico)	Sicurezza (segnaletica, lungh. Illuminazione, velocità auto)
------------	---------------------	--	--

Incroci

Via Garibaldi	X	NO	SI
Via M. Della Libertà (SX)	X	NO	SI
Via M. Della Libertà (DX)	X	NO	SI

Attraversamenti

Attraversamento con cambio lato	assente	NO	Realizzare strisce
---------------------------------	---------	----	--------------------

STALLI PARCH. RISERVATI

ASSENTE	Accessibile	Parz. Access.	Non Access.
X			

FERMATE AUTOBUS assente

Ubicazione	Lato destro	Lato sinistro
MOBILITA' (raccordo al percorso / spazio per movimento/pedana)		
ORIENTAMENTO (intercettaz. non vedenti / identif. fermata)		
COMFORT (presenza pensilina / presenza panca)		



RUOLO FUNZIONE DELLA VIA

Limite 30		Cimitero	
Parco, area verde-giochi, piazza, cimitero		Negozi, attività commerciali, bar	
Fiera		Area Parcheggio	
Residenziale/Lottizzazione/	X	Presenza alberatura e/o elementi di arredo	

PRIORITA'

Non Accessibilità e/o Insicurezza (da 0 a 3)	2
Servizi pubblici, posta, parcheggio, aree gioco, piazze, chiesa, monumenti (da 0 a 2)	
Supermercati, negozi di prossimità "panificio, alimentare, ecc." (da 0 a 3)	
Cimitero (da 0 a 3)	
Presenza servizi per disabili-anziani: ambulatori, casa riposo, farmacia, (da 0 a 3)	
Segnalazioni pervenute (da 0 a 4)	
Lavori previsti e/o nuove urbanizzazioni (da 0 a 3)	
Percorso rilevante/frequentazione scolastica, commerciale, podistica (da 0 a 3)	2
Fermata bus scolastico o bus di linea o Pedibus (da 0 a 2)	
SOMMA (punteggio massimo 26)	4

NOTE

- Percorribilità da migliorare a fine via e fare attraversamento pedonale.



Codice – Nome via	U56	Via Garibaldi
Zona – Orientamento	S.ta Lucia	Da Via Crispini



DISLIVELLO

ACCENTUATO	LIEVE	VARIABILE	ASSENTE
			X

TIPOLOGIA PERCORSO

Marciapiede stretto	Marciapiede <90	Marciapiede >90	Percorso non idoneo	Banchina Stretta protetta	Carreggiata	Pista cicloped.
				X	X dissesto	

ACCESSIBILITÀ PEDONALE

Da via Cavour
(Ultimi 20m/rotonda)

LATO Sinistro	LATO Destro
X	X
X (metà 2 X)	X
X	X

ATTRAVERSAMENTI E INCROCI

ubicazione	Continuità pedonale	Orientamento (podotattili, paletto, semaforo acustico)	Sicurezza (segnaletica, lung. Illuminazione, velocità auto)
------------	---------------------	--	---

Incroci

Via Crispini	X	NO	SI
Via Casarine	X	NO	NO
Via Cavour	X	NO	SI
Fine rotonda	X	SI	NO

Attraversamenti

Rialzato rotonda	X	NO	SI
Fine rotonda	X	NO	SI

STALLI PARCH. RISERVATI

ASSENTE	Accessibile	Parz. Access.	Non Access.
X			



**FERMATE
AUTOBUS
assente**

<i>Ubicazione</i>	<i>Lato destro</i>	<i>Lato sinistro</i>
MOBILITA' (raccordo al percorso / spazio per movimento/pedana)		
ORIENTAMENTO (intercettaz. non vedenti / identif. fermata)		
COMFORT (presenza pensilina / presenza panca)		

RUOLO FUNZIONE DELLA VIA

Inserie limite 20 (dissesto e no percorso)	X	Cimitero	
Parco, area verde-giochi, piazza, cimitero		Negozi, attività commerciali, bar	
Fiera		Area Parcheggio chiusa (DX)	X
Residenziale/Lottizzazione/		Presenza alberatura e/o elementi di arredo	

PRIORITA'

Non Accessibilità e/o Insicurezza (da 0 a 3)	2,5
Servizi pubblici, posta, parcheggio, aree gioco, piazze, chiesa, monumenti (da 0 a 2)	2
Supermercati, negozi di prossimità "panificio, alimentare, ecc." (da 0 a 3)	
Cimitero (da 0 a 3)	
Presenza servizi per disabili-anziani: ambulatori, casa riposo, farmacia, (da 0 a 3)	
Segnalazioni pervenute (da 0 a 4)	
Lavori previsti e/o nuove urbanizzazioni (da 0 a 3)	
Percorso rilevante/frequenzamento scolastica, commerciale, podistica (da 0 a 3)	2,5
Fermata bus scolastico o bus di linea o Pedibus (da 0 a 2)	
SOMMA (punteggio massimo 26)	7



Codice – Nome via	U57	Via Casarine
Zona – Orientamento	S.ta Lucia	Da Via Garibaldi



DISLIVELLO

ACCENTUATO	LIEVE	VARIABILE	ASSENTE

TIPOLOGIA PERCORSO

dissesto	Marciapiede <90	Marciapiede >90	Percorso non idoneo	Banchina Larga	Carreggiata	Pista cicloped.
SI					X	

ACCESSIBILITÀ PEDONALE

LATO Sinistro	LATO Destro
	X

ATTRAVERSAMENTI E INCROCI

ubicazione	Continuità pedonale	Orientamento (podotattili, paletto, semaforo acustico)	Sicurezza (segnaletica, lungh. Illuminazione, velocità auto)
------------	---------------------	--	--

Incroci

Via Garibaldi (1)	X	NO	NO
H. Rotonda	X	SI	SI

Attraversamenti

assente			
---------	--	--	--

STALLI PARCH. RISERVATI

ASSENTE	Accessibile	Parz. Access.	Non Access.
X			

**FERMATE AUTOBUS
assente**

Ubicazione	Lato destro	Lato sinistro
MOBILITA' (raccordo al percorso / spazio per movimento/pedana)		
ORIENTAMENTO (intercettaz. non vedenti / identif. fermata)		
COMFORT (presenza pensilina / presenza panca)		



RUOLO FUNZIONE DELLA VIA

Inserire Limite 30	X	Cimitero	
Parco, area verde-giochi, piazza, cimitero		Negozi, attività commerciali, bar	
Residenziale/Lottizzazione/	X	Presenza alberatura e/o elementi di arredo	

PRIORITA'

Non Accessibilità e/o Insicurezza (da 0 a 3)	3
Servizi pubblici, posta, parcheggio, aree gioco, piazze, chiesa, monumenti (da 0 a 2)	
Supermercati, negozi di prossimità "panificio, alimentare, ecc." (da 0 a 3)	
Cimitero (da 0 a 3)	
Presenza servizi per disabili-anziani: ambulatori, casa riposo, farmacia, (da 0 a 3)	
Segnalazioni pervenute (da 0 a 4)	
Lavori previsti e/o nuove urbanizzazioni (da 0 a 3)	
Percorso rilevante/frequentazione scolastica, commerciale, podistica (da 0 a 3)	1
Fermata bus scolastico o bus di linea o Pedibus (da 0 a 2)	
SOMMA (punteggio massimo 26)	4

NOTE

- Asfaltare la strada.



Codice – Nome via	U58	Via Mameli
Zona – Orientamento	S.ta Lucia	Da Via Garibaldi



DISLIVELLO

ACCENTUATO	LIEVE	VARIABILE	ASSENTE
			X

TIPOLOGIA PERCORSO

dissesto	Marciapiede <90	Marciapiede >90	Percorso non idoneo	Banchina Larga	Carreggiata	Pista cicloped.
					X	

ACCESSIBILITÀ PEDONALE

LATO Sinistro	LATO Destro
	X

ATTRAVERSAMENTI E INCROCI

ubicazione	Continuità pedonale	Orientamento (podotattili, paletto, semaforo acustico)	Sicurezza (segnaletica, lung. Illuminazione, velocità auto)
------------	---------------------	--	---

Incroci

Via Garibaldi	X	NO	NO
Via C	X	NO	NO

Attraversamenti

assente			
---------	--	--	--

STALLI PARCH. RISERVATI

ASSENTE	Accessibile	Parz. Access.	Non Access.
X			

FERMATE AUTOBUS assente

Ubicazione	Lato destro	Lato sinistro
MOBILITA' (raccordo al percorso / spazio per movimento/pedana)		
ORIENTAMENTO (intercettaz. non vedenti / identif. fermata)		
COMFORT (presenza pensilina / presenza panca)		



RUOLO FUNZIONE DELLA VIA

Inserire Limite 30	X	Scuola	X
Parco, area verde-giochi, piazza, cimitero	X	Negozi, attività commerciali, bar	
Residenziale /Lottizzazione/	X	Senso unico	X

PRIORITA'

Non Accessibilità e/o Insicurezza (da 0 a 3)	3
Servizi pubblici, posta, parcheggio, aree gioco, piazze, chiesa, monumenti (da 0 a 2)	2
Supermercati, negozi di prossimità "panificio, alimentare, ecc." (da 0 a 3)	
Scuola (da 0 a 3)	3
Presenza servizi per disabili-anziani: ambulatori, casa riposo, farmacia, (da 0 a 3)	
Segnalazioni pervenute (da 0 a 4)	
Lavori previsti e/o nuove urbanizzazioni (da 0 a 3)	
Percorso rilevante/frequentazione scolastica, commerciale, podistica (da 0 a 3)	3
Fermata bus scolastico o bus di linea o Pedibus (da 0 a 2)	2
SOMMA (punteggio massimo 26)	13



Codice – Nome via	U59	Via Campana
Zona – Orientamento	Sta Lucia	Da Via M. della Libertà - Cimitero



DISLIVELLO

ACCENTUATO	LIEVE	VARIABILE	ASSENTE

TIPOLOGIA PERCORSO

dissesto	Marciapiede <90	Marciapiede >90	Percorso non idoneo	Banchina Larga	Carreggiata	Pista cicloped.
SI						

ACCESSIBILITÀ PEDONALE

LATO Sinistro	LATO Destro
	X

ATTRAVERSAMENTI E INCROCI

ubicazione	Continuità pedonale	Orientamento (podotattili, paletto, semaforo acustico)	Sicurezza (segnaletica, lung. Illuminazione, velocità auto)
------------	---------------------	--	---

Incroci

M. della Libertà		NO	
		NO	

Attraversamenti

assente			
---------	--	--	--

STALLI PARCH. RISERVATI

ASSENTE	Accessibile	Parz. Access.	Non Access.
X			

**FERMATE AUTOBUS
assente**

Ubicazione	Lato destro	Lato sinistro
MOBILITA' (raccordo al percorso / spazio per movimento/pedana)		
ORIENTAMENTO (intercettaz. non vedenti / identif. fermata)		
COMFORT (presenza pensilina / presenza panca)		



RUOLO FUNZIONE DELLA VIA

Inserire Limite 30		Cimitero di Sarano	X
Parco, area verde-giochi, piazza, cimitero	X	Negozi, attività commerciali, bar	
Villa Corner		Presenza alberatura e/o elementi di arredo	




PRIORITA'

Non Accessibilità e/o Insicurezza (da 0 a 3)	3
Servizi pubblici, Villa , parcheggio, aree gioco, piazze, chiesa, monumenti (da 0 a 2)	2
Supermercati, negozi di prossimità "panificio, alimentare, ecc." (da 0 a 3)	
Cimitero (da 0 a 3) Via per il cimitero	3
Presenza servizi per disabili-anziani: ambulatori, casa riposo, farmacia, (da 0 a 3)	
Segnalazioni pervenute (da 0 a 4)	
Lavori previsti e/o nuove urbanizzazioni (da 0 a 3)	
Percorso rilevante/frequentazione scolastica, commerciale, podistica (da 0 a 3)	3
Fermata bus scolastico o bus di linea o Pedibus (da 0 a 2)	
SOMMA (punteggio massimo 26)	11



SCHEDE PIAZZE E PARCHI URBANI

LEGENDA

 accessibile/ a norma  parzialmente accessibile/ assenza orientamento  non accessibile/ accessibilità vincolata



Codice – Nome Località	P01	Piazza Granza
	Sta Lucia di Piave	



INFORMAZIONI GENERALI

Grado di frequentazione	elevato
Dislivelli, scalini	(percorso perimetrale interno parco con sollevamento asfalto X)
Videosorveglianza	
Alberatura	SI con area verde
Pavimentazione	NO

PARCHEGGIO RISERVATO

Assente	Non access.	Parzialmente access.	Accessibile
X			

FERMATA AUTOBUS

Assente		Lato Destro	Lato sinistro
X	MOBILITA' (raccordo percorso e pedana rialzata)		
	ORIENTAMENTO (linee guida e identif. fermata)		
	COMFORT (presenza pensilina e panca)		

ACCESSIBILITA' PERCORSI E ORIENTAMENTO

	DIS. MOTORIA	DIS. VIS	ATTRAVERS.
Percorso perimetrale interno/attorno al parco	A puntuale dissesto NA	SI	3 NA (attorno la piazza)
Percorso esterno (strada)	NA	NO	NO
Percorso interno parco	NA	NO	

RUOLO E FUNZIONE DELLA PIAZZA

Zona pedonale	NO	Scuola	
Parco giochi	SI	Area attrezzata con panchine + alberi	X
Residenze	X	Monumento ai Caduti	

NOTE

- Dissesto carreggiata.
- Opportunità di pavimentare l'intero ambito per creare una vera centralità.
- Viale perimetrale Parco: fare puntuali interventi.
- Inserire un parcheggio riservato verso la Piazza e prevedere asfaltatura strada.



Codice – Nome	P02	Piazza 28 Ottobre 1918
Località	Sta Lucia di Piave	



INFORMAZIONI GENERALI

Grado di frequentazione	Elevato
Dislivelli, scalini	NO
Videosorveglianza	SI
Alberatura	Scarso
Pavimentazione	SI

PARCHEGGIO RISERVATO

Area parcheggio

Assente	Non access.	Parzialmente access.	Accessibile
			X

FERMATA AUTOBUS

Assente		Lato Destro	Lato sinistro
	MOBILITA' (raccordo percorso e pedana rialzata)	A	
	ORIENTAMENTO (linee guida e identif. fermata)	NO	
	COMFORT (presenza pensilina e panca)	NO	

ACCESSIBILITA' PERCORSI E ORIENTAMENTO

	DIS. MOTORIA	DIS. VIS	ATTRAVERS.
Percorso esterno	X	X	Rialzato X (sconnessioni) cubetti
Percorso interno	X	NO	

RUOLO E FUNZIONE DELLA PIAZZA

Zona pedonale	X	Videosorveglianza	X
Medico	X	Area attrezzata con panchine + alberi	X
Esercizi commerciali	X	Tabellone digitale	X
Edifici culturali (biblioteca, museo, galleria)		Area Parcheggio	X
ERP	X	Ferma traffico pali di ferro (inciampo non vedenti)	X



Codice – Nome Località	P03	Piazza Beato Frà Claudio
	Sta Lucia di Piave	



INFORMAZIONI GENERALI

Grado di frequentazione	elevato
Dislivelli, scalini	SI (fra il sagrato e il viale perimetrale)
Videosorveglianza	NO
Alberatura	NO
Pavimentazione	SI

PARCHEGGIO RISERVATO

Assente	Non access.	Parzialmente access.	Accessibile
X			

FERMATA AUTOBUS

Assente		Lato Destro	Lato sinistro
X	MOBILITA' (raccordo percorso e pedana rialzata)		
	ORIENTAMENTO (linee guida e identif. fermata)		
	COMFORT (presenza pensilina e panca)		

ACCESSIBILITA' PERCORSI E ORIENTAMENTO

	DIS. MOTORIA	DIS. VIS	ATTRAVERS.
Percorso esterno Via M. Martiri della Lib.	X	NO	X
Percorso interno	X	NO	assente

RUOLO E FUNZIONE DELLA PIAZZA

Zona pedonale con dislivello 3cm attorno sagrato	X	Scuola (vicina)	X
Chiesa, attività parrocchiali	X	Area attrezzata con panchine + alberi	X
Chiesa con rampa ripida	X	Lampioni	X
ERP	X	Area Parcheggio	X

NOTE

- Migliorare la sicurezza e la percorribilità pedonale su via M. della Libertà.
- Migliorare orientamento per ipo/non vedenti.
- Dietro/lato chiesa verso Via Tessitura/Silone: permeabilità: fare scivoli sul sagrato.
- Pavimentazione non complanare e puntuale dissesto attorno al sagrato.



Codice – Nome Località	P04	Piazza Unità D'Italia
	Sta Lucia di Piave	



INFORMAZIONI GENERALI

Grado di frequentazione	Elevato
Dislivelli, scalini	NO – ma arrivando da via Roma lieve pendenza
Videosorveglianza	
Alberatura	Scarso
Pavimentazione	NO

PARCHEGGIO RISERVATO

Assente	Non access.	Parzialmente access.	Accessibile
			1X

FERMATA AUTOBUS

Assente	Fermata bus scolastico	Lato Destro	Lato sinistro
	MOBILITA' (raccordo percorso e pedana rialzata)	A	
	ORIENTAMENTO (linee guida e identif. fermata)	NO	
	COMFORT (presenza pensilina e panca)	NO	

ACCESSIBILITA' PERCORSI E ORIENTAMENTO

	DIS. MOTORIA	DIS. VIS	ATTRAVERS.
Percorso esterno Piazza	X	X	X
Percorso esterno Via Dello Stadio	X	X	assente
Percorso interno	assente		

RUOLO E FUNZIONE DELLA PIAZZA

Zona pedonale (parziale)	X	Scuola primaria	X
Chiesa, attività parrocchiali		Area attrezzata con panchine + alberi e giochi	X
Scuola	X	Monumento ai Caduti	
Edifici culturali (biblioteca, museo, galleria)		Area Parcheggio	X

NOTE

- Piazzale davanti alla scuola Canova.



Codice – Nome Località	P05	Piazzale della chiesa, via Sarano
	Sarano	



INFORMAZIONI GENERALI

Grado di frequentazione	elevato
Dislivelli, scalini	NO – ma ghiaia attorno chiesa
Videosorveglianza	
Alberatura	SI con area verde
Pavimentazione	NO

PARCHEGGIO RISERVATO

Assente	Non access.	Parzialmente access.	Accessibile
X			

FERMATA AUTOBUS

Assente		Lato Destro	Lato sinistro
X	MOBILITA' (raccordo percorso e pedana rialzata)		
	ORIENTAMENTO (linee guida e identif. fermata)		
	COMFORT (presenza pensilina e panca)		

ACCESSIBILITA' PERCORSI E ORIENTAMENTO

	DIS. MOTORIA	DIS. VIS	ATTRAVERS.
Percorso esterno al Piazzale	X	NO	assente
Percorso esterno alla chiesa (ghiaia)	X	NO	assente
Percorso interno/area parrocchiale (dissesto scivolo X)	X	NO	

RUOLO E FUNZIONE DELLA PIAZZA

Sagrato con ghiaia attorno area parrocchiale)	X	Panchine	X
Chiesa, attività parrocchiali	X	Area attrezzata con panchine + alberi	X
Residenze	X	Chiesa	X
Campetto parrocchiale (erba)	X	Area Parcheggio	X

NOTE

- Dissesto carreggiata



Parco Granza

Piazza Granza/ via Cal de Messa, S.ta Lucia di Piave



INFORMAZIONI GENERALI

Grado di frequentazione	alto
Delimitazione, recinzione, cancello	NO
Presenza lampioni - illuminazione	SI
Videosorveglianza	NO
Alberatura	SI

ACCESSIBILITA' DALL'ESTERNO E ORIENTAMENTO

PARCHEGGIO	assente
FERMATA BUS	assente

ACCESSIBILITA' INTERNO/ESTERNO

	DIS. MOTORIA	DIS. VIS.	ATTRAV.
VIALE ESTERNO attorno al parco vialetto pedonale perimetrale (con puntuale dissesto)	X Puntuale dissesto alberi lato interno a metà 5m X	NO	NA
VIALE INTERNO	PA/NA	PA	

ATTREZZATURE

	Accessibile	Parzialmente Acc.	Non Acc.	ASSENTE
GIOCHI			X	
ARREDI	CESTINO		XX	
	FONTANELLA		X	
	PANCHINA			
	TAVOLO PIC NIC		XX	

NOTE

- Necessari interventi per qualificare la Piazza, con percorribilità del viale perimetrale e del parco.



Parchetto e area giochi

Indirizzo: via Vicolo Polonia, S.ta Lucia di Piave



INFORMAZIONI GENERALI

Grado di frequentazione	Basso
Delimitazione recinzione cancello	NO
Presenza lampioni - illuminazione	NO
Videosorveglianza	NO
Alberatura	SI

ACCESSIBILITA' DALL'ESTERNO E ORIENTAMENTO

PARCHEGGIO	X
FERMATA BUS	assente

ACCESSIBILITA' INTERNO/ESTERNO

	DIS. MOTORIA	DIS. VIS.	ATTRAV.
VIALE ESTERNO	X	X	assente
VIALE INTERNO assente			

ATTREZZATURE

		Accessibile	Parzialmente Acc.	Non Acc.	ASSENTE
GIOCHI				X	
ARREDI	CESTINO	X		X	
	FONTANELLA				X
	PANCHINA			X	
	TAVOLO PIC NIC				



Parco attrezzato Campo Fiera

Indirizzo: via Campo Fiera, S.ta Lucia di Piave



INFORMAZIONI GENERALI

Grado di frequentazione	Alto
Delimitazione area/ recintato sì o no con cancello	NO
Presenza lampioni - illuminazione	SI
Videosorveglianza	NO
Alberatura	SI

ACCESSIBILITA' DALL'ESTERNO E ORIENTAMENTO

PARCHEGGIO	n. 4 X
FERMATA BUS	assente

ACCESSIBILITA' INTERNO/ESTERNO

	DIS. MOTORIA	DIS. VIS.	ATTRAV.
VIALE ESTERNO 1	X		
VIALE ESTERNO 2	X		
VIALE INTERNO Assente	X		

ATTREZZATURE

	Accessibile	Parzialmente Acc.	Non Acc.	ASSENTE
GIOCHI	X		X	
ARREDI	CESTINI		X	
	FONTANELLA		X	
	PANCHINA		X	
	TAVOLO PIC NIC			X
SERVIZI IGIENICI	X		non raccordati	

NOTE

- Migliorare fruibilità e accessibilità dell'area.



Area verde comunale	Indirizzo: via Cornaro, S.ta Lucia di Piave
---------------------	---



INFORMAZIONI GENERALI

Grado di frequentazione	Medio basso
Delimitazione recinzione cancello	NO
Presenza lampioni - illuminazione	NO
Videosorveglianza	NO
Alberatura	SI

ACCESSIBILITA' DALL'ESTERNO E ORIENTAMENTO

PARCHEGGIO	V. parcheggi La Provvidenza X
FERMATA BUS	assente

ACCESSIBILITA' INTERNO/ESTERNO	DIS. MOTORIA	DIS. VIS.	ATTRAV.
VIALE ESTERNO	X		
VIALE INTERNO assente			

ATTREZZATURE		Accessibile	Parzialmente Acc.	Non Acc.	ASSENTE
GIOCHI					X
ARREDI	CESTINO			X	
	FONTANELLA				X
	PANCHINA				
	TAVOLO PIC NIC			X	



Parco e area giochi

Indirizzo: Via De Gasperi, Sta Lucia di Piave



INFORMAZIONI GENERALI

Grado di frequentazione	Medio basso
Delimitazione area/ recintato si o no con cancello	NO
Presenza lampioni - illuminazione	NO
Videosorveglianza	NO
Alberatura	SI

ACCESSIBILITA' DALL'ESTERNO E ORIENTAMENTO

PARCHEGGIO	assente
FERMATA BUS	assente

ACCESSIBILITA' INTERNO/ESTERNO

	DIS. MOTORIA	DIS. VIS.	ATTRAV.
VIALE ESTERNO	X	NO	assente
VIALE INTERNO assente			

ATTREZZATURE

	Accessibile	Parzialmente Acc.	Non Acc.	ASSENTE
GIOCHI			X	
ARREDI	CESTINO		X	
	FONTANELLA			X
	PANCHINE		X	
	TAVOLO PIC NIC			X



Parco e area giochi

Indirizzo: Via dello Studio, S.ta Lucia di Piave



INFORMAZIONI GENERALI

Grado di frequentazione	Medio basso
Delimitazione recinzione cancello	NO
Presenza lampioni - illuminazione	SI
Videosorveglianza	NO
Alberatura	SI

ACCESSIBILITA' DALL'ESTERNO E ORIENTAMENTO

PARCHEGGIO	V. area parcheggi stadio e scuola X
FERMATA BUS	Scuolabus X

ACCESSIBILITA' INTERNO/ESTERNO

	DIS. MOTORIA	DIS. VIS.	ATTRAV.
VIALE ESTERNO via dello Studio	X	X	Assente
VIALE INTERNO	X		

ATTREZZATURE

	Accessibile	Parzialmente Acc.	Non Acc.	ASSENTE
GIOCHI			X	
ARREDI	CESTINO X			
	FONTANELLA X			
	PANCHINA X			
	TAVOLO PIC NIC			



Parco e area giochi	Indirizzo: Via Camerotto, Sta Lucia di Piave
---------------------	--



INFORMAZIONI GENERALI

Grado di frequentazione	Medio
Delimitazione recinzione cancello	NO
Presenza lampioni - illuminazione	SI
Videosorveglianza	NO
Alberatura	SI (da incrementare)

ACCESSIBILITA' DALL'ESTERNO E ORIENTAMENTO

PARCHEGGIO	X
FERMATA BUS	assente

ACCESSIBILITA' INTERNO/ESTERNO

	DIS. MOTORIA	DIS. VIS.	ATTRAV.
VIALE ESTERNO via Camerotto	X	X	Assente
VIALE ESTERNO 2 via Ignazio Silone	X	NO	Assente
VIALE INTERNO	X (ghiaia)		

ATTREZZATURE

	Accessibile	Parzialmente Acc.	Non Acc.	ASSENTE
GIOCHI			X	
ARREDI	CESTINO		X	
	FONTANELLA		X	
	PANCHINA		X	
	CHALET		X	
CAMPO VOLLEY E CALCETTO			X	

NOTE

- Viali in ghiaia.



Parco e area giochi

Indirizzo: Via Silone, S.ta Lucia di Piave



INFORMAZIONI GENERALI

Grado di frequentazione	Medio basso
Delimitazione recinzione cancello	NO
Presenza lampioni - illuminazione	SI
Videosorveglianza	NO
Alberatura	Scarsa

ACCESSIBILITA' DALL'ESTERNO E ORIENTAMENTO

PARCHEGGIO	2 <input checked="" type="checkbox"/>
FERMATA BUS	assente

ACCESSIBILITA' INTERNO/ESTERNO

	DIS. MOTORIA	DIS. VIS.	ATTRAV.
VIALE ESTERNO	<input checked="" type="checkbox"/>		<input checked="" type="checkbox"/>
VIALE INTERNO assente			

ATTREZZATURE

	Accessibile	Parzialmente Acc.	Non Acc.	ASSENTE
GIOCHI			<input checked="" type="checkbox"/>	
ARREDI	CESTINO		<input checked="" type="checkbox"/>	
	FONTANELLA			X
	PANCHINA		<input checked="" type="checkbox"/>	
	TAVOLO PIC NIC			



Parco via Foresto Est

Indirizzo: Via Foresto Est, S.ta Lucia di Piave



INFORMAZIONI GENERALI

Grado di frequentazione	Medio basso
Delimitazione recinzione cancello	NO
Presenza lampioni - illuminazione	SI
Videosorveglianza	SI
Alberatura	SI

ACCESSIBILITA' DALL'ESTERNO E ORIENTAMENTO

PARCHEGGIO	V. area parcheggi stadio X
FERMATA BUS	assente

ACCESSIBILITA' INTERNO/ESTERNO

	DIS. MOTORIA	DIS. VIS.	ATTRAV.
VIALE ESTERNO	X	SI	Assente
VIALE INTERNO	Assente ma percorso laterale X	SI	

ATTREZZATURE

	Accessibile	Parzialmente Acc.	Non Acc.	ASSENTE
GIOCHI			X	
ARREDI	CESTINO		X	
	FONTANELLA			X
	PANCHINA	X		
	TAVOLO PIC NIC			X

NOTE

- Bar con accesso **PA**.
- Casetta dell'acqua: **NA**.



Area verde comunale (dietro la chiesa)

Indirizzo: via della Tessitura, S.ta Lucia di Piave



INFORMAZIONI GENERALI

Grado di frequentazione	elevato
Delimitazione recinzione cancello	NO
Presenza lampioni - illuminazione	SI
Videosorveglianza	NO
Alberatura	SI

ACCESSIBILITA' DALL'ESTERNO E ORIENTAMENTO

PARCHEGGIO	2
FERMATA BUS	assente

ACCESSIBILITA' INTERNO/ESTERNO

	DIS. MOTORIA	DIS. VIS.	ATTRAV.
VIALE ESTERNO arrivando dalla chiesa 1		NO	Assente
VIALE ESTERNO arrivando da via Silone Ignazio		NO	
VIALE ESTERNO via della Tessitura			
VIALE INTERNO			

ATTREZZATURE

		Accessibile	Parzialmente Acc.	Non Acc.	ASSENTE
GIOCHI					
ARREDI	CESTINO				
	FONTANELLA				X
	PANCHINA				
	TAVOLO PIC NIC				X

NOTE

- Dall'area giochi: continuità percorso (permeabilità ciclopedonale).



Brolo del palazzo Ancilotto

Indirizzo: via Garibaldi, S.ta Lucia di Piave



INFORMAZIONI GENERALI

Grado di frequentazione	Lavori in corso (previsioni: frequentazione alta)
Delimitazione recinzione cancello	Si con cancello
Presenza lampioni - illuminazione	SI
Videosorveglianza	
Alberatura	SI (da incrementare)

ACCESSIBILITA' DALL'ESTERNO E ORIENTAMENTO

PARCHEGGIO	Interno al parco <input checked="" type="checkbox"/> ghiaio
FERMATA BUS	assente (v. via Garibaldi)

ACCESSIBILITA' INTERNO/ESTERNO

	DIS. MOTORIA	DIS. VIS.	ATTRAV.
VIALE ESTERNO via Garibaldi	<input checked="" type="checkbox"/>	NO	Assente
VIALE ESTERNO via Martiri della Libertà	<input checked="" type="checkbox"/>	NO	
VIALE INTERNO	<input checked="" type="checkbox"/> (ghiaia)	PA	

ATTREZZATURE

	Accessibile	Parzialmente Acc.	Non Acc.	ASSENTE
GIOCHI				X
ARREDI	CESTINO			X
	FONTANELLA			X
	PANCHINA			X
	TAVOLO PIC NIC			X

NOTE

- Migliorare la percorribilità interna per le carrozzine ed il comfort generale.



Parco Sarano

Indirizzo: via Pasubio



INFORMAZIONI GENERALI

Grado di frequentazione	alto
Delimitazione recinzione cancello	Staccionata di legno senza cancello
Presenza lampioni - illuminazione	SI
Videosorveglianza	NO
Alberatura	SI

ACCESSIBILITA' DALL'ESTERNO E ORIENTAMENTO

PARCHEGGIO	assente
FERMATA BUS	assente

ACCESSIBILITA' INTERNO/ESTERNO

	DIS. MOTORIA	DIS. VIS.	ATTRAV.
VIALE ESTERNO via Pasubio	X	NO	Assente
VIALE ESTERNO via Monte Sabotino (dissesto)	XX		
VIALE INTERNO da via Pasubio e Monte Sabotino	X	X	

ATTREZZATURE

		Accessibile	Parzialmente Acc.	Non Acc.	ASSENTE
GIOCHI		X		X	
ARREDI	CESTINO		X		
	FONTANELLA				X
	PANCHINA		X		
	GAZEBO PIC NIC			X	
CAMPO BASKET E VOLLEY				X	

NOTE

- Realizzare vialetti per facilitare la fruibilità delle attrezzature.



Parco Bolda	Indirizzo: via Bolda, Sarano
-------------	------------------------------



INFORMAZIONI GENERALI

Grado di frequentazione	Alto
Delimitazione recinzione cancello	NO
Presenza lampioni - illuminazione	SI
Videosorveglianza	NO
Alberatura	SI

ACCESSIBILITA' DALL'ESTERNO E ORIENTAMENTO

PARCHEGGIO	assente
FERMATA BUS	assente

ACCESSIBILITA' INTERNO/ESTERNO

	DIS. MOTORIA	DIS. VIS.	ATTRAV.
VIALE ESTERNO	X		X
VIALE INTERNO	XX		

ATTREZZATURE

		Accessibile	Parzialmente Acc.	Non Acc.	ASSENTE
GIOCHI				X	
ARREDI	CESTINO	X			
	FONTANELLA			X	
	PANCHINE	X			
	GAZEBO PIC NIC	X			
CAMPO BASKET			X		

NOTE

- Area gestita dalla "Associazione Amici del Parco".
- Nel parcheggio è presente la fermate Pedibus.



Parco attrezzato	Indirizzo: Vicolo Nenni, Bocca di Strada
------------------	--



INFORMAZIONI GENERALI

Grado di frequentazione	Medio-basso
Delimitazione recinzione cancello	NO
Presenza lampioni - illuminazione	SI
Videosorveglianza	NO
Alberatura	SI

ACCESSIBILITA' DALL'ESTERNO E ORIENTAMENTO

PARCHEGGIO	X
FERMATA BUS	assente

ACCESSIBILITA' INTERNO/ESTERNO

	DIS. MOTORIA	DIS. VIS.	ATTRAV.
VIALE ESTERNO	X		Assente
VIALE INTERNO	assente		

ATTREZZATURE

		Accessibile	Parzialmente Acc.	Non Acc.	ASSENTE
GIOCHI					X
ARREDI	CESTINO			X	
	FONTANELLA				X
	PANCHINE			X	
	TAVOLO PIC NIC				X



Parco e area giochi	Indirizzo: via dell'Artigliere, Bocca di Strada
---------------------	---



INFORMAZIONI GENERALI

Grado di frequentazione	Medio
Delimitazione recinzione cancello	NO
Presenza lampioni - illuminazione	NO
Videosorveglianza	NO
Alberatura	SI (da implementare)

ACCESSIBILITA' DALL'ESTERNO E ORIENTAMENTO

PARCHEGGIO	2 X
FERMATA BUS	assente

ACCESSIBILITA' INTERNO/ESTERNO

	DIS. MOTORIA	DIS. VIS.	ATTRAV.
VIALE ESTERNO	X	X	Assente
VIALE INTERNO assente			

ATTREZZATURE

	Accessibile	Parzialmente Acc.	Non Acc.	ASSENTE
GIOCHI			X	
ARREDI	CESTINO	X		
	FONTANELLA		X	
	PANCHINA	X		
	TAVOLO PIC NIC			X

NOTE

- Permeabilità fino al parco giochi in via Bolda con campo calcio.
- Opportuno rendere il percorso fruibile alle carrozzine.



Parco e area giochi	Indirizzo: via Zanco, Sarano
---------------------	------------------------------



INFORMAZIONI GENERALI

Grado di frequentazione	Medio
Delimitazione recinzione cancello	NO
Presenza lampioni - illuminazione	SI
Videosorveglianza	NO
Alberatura	SI

ACCESSIBILITA' DALL'ESTERNO E ORIENTAMENTO

PARCHEGGIO	X
FERMATA BUS	assente

ACCESSIBILITA' INTERNO/ESTERNO

	DIS. MOTORIA	DIS. VIS.	ATTRAV.
VIALE ESTERNO via Zanco	X		Assente
VIALE INTERNO assente			

ATTREZZATURE

		Accessibile	Parzialmente Acc.	Non Acc.	ASSENTE
GIOCHI				X	
ARREDI	CESTINO			X	
	FONTANELLA				X
	PANCHINA			X	
	TAVOLO PIC NIC				X



Parco e area giochi	Indirizzo: via Pelmo, Sarano
---------------------	------------------------------



INFORMAZIONI GENERALI

Grado di frequentazione	Medio-basso
Delimitazione recinzione cancello	NO
Presenza lampioni - illuminazione	NO
Videosorveglianza	NO
Alberatura	NO

ACCESSIBILITA' DALL'ESTERNO E ORIENTAMENTO

PARCHEGGIO	assente
FERMATA BUS	assente (v. via Distrettuale)

ACCESSIBILITA' INTERNO/ESTERNO

	DIS. MOTORIA	DIS. VIS.	ATTRAV.
VIALE ESTERNO	X		Assente
VIALE INTERNO assente			

ATTREZZATURE

	Accessibile	Parzialmente Acc.	Non Acc.	ASSENTE
GIOCHI			X	
ARREDI	CESTINO		X	
	FONTANELLA			X
	PANCHINA		X	
	TAVOLO PIC NIC			X

NOTE

- Parco da rendere fruibile/accessibile.
- Comfort limitato; si suggerisce la messa a dimora di alberature.